



**SOBERANÍA ESCINDIDA EN LAS REGIONES DEL ALTO Y MEDIO ATRATO
(2002 – 2006)**

PROYECTO DE GRADO

LAURA MARCELA QUESADA GONZÁLEZ

Asesor de Investigación

JAIME EDUARDO LONDOÑO MOTTA

UNIVERSIDAD ICESI

FACULTAD DE DERECHO Y CIENCIAS SOCIALES

CIENCIA POLÍTICA CON ÉNFASIS EN RELACIONES INTERNACIONALES

SANTIAGO DE Cali

2011

TABLA DE CONTENIDO

pág.

INTRODUCCIÓN.....	4
1. UNA GUERRA EN MANOS DE MUCHOS.....	10
1.1. LAS VIEJAS GUERRAS O GUERRAS CLÁSICAS.....	11
1.2. LAS NUEVAS GUERRAS.....	13
1.3. LA GUERRA CIVIL Y EL CONFLICTO ARMADO.....	15
1.4. LOS CICLOS DE LOS ENFRENTAMIENTOS DE LA GUERRA.....	18
2. UN PUEBLO SIN TIERRAS.....	31
2.1. UN TESORO EN RECURSOS.....	31
2.2. ACTORES Y ANTECEDENTES.....	35
2.3. RELATOS DE UNA MASACRE.....	44
2.4. EL CONFLICTO CONTINÚA.....	48
3. CONCLUSIONES.....	55
4. REFERENCIAS BIBLIOGRÁFICAS.....	58
5. TABLA DE ANEXOS.....	61

RESUMEN

La región del Alto y Medio Atrato en el departamento del Chocó cuenta con una gran variedad de recursos como los hídricos o fuentes fluviales; agrícolas como la plantación de plátano, maíz, arroz, cacao, y coco; mineros como la extracción de oro, palatino y plata, y territorios para la ganadería. Igualmente posee varios corredores estratégicos que permiten la movilización de los actores, la salida de productos ilícitos como las drogas y el tráfico de armas. Esta investigación muestra como la disputa por el control del territorio refleja un contexto de soberanía escindida producto de la lucha sobre la tenencia de recursos estratégicos para la supervivencia de los actores y del control sobre los corredores estratégicos como el que comunica la salida al mar con el interior del país. Estos también son algunos de los factores que influyen en la creación de los ciclos en el conflicto armado que se desarrolla en la región a partir de la movilización de los actores.

Palabras claves: guerras clásicas, guerras nuevas, guerra civil, corredores estratégicos, ciclos del enfrentamiento, movilización social, soberanía escindida.

En una época de Violencia el sueño del pueblo de Marquetalia era tener una carretera que los comunicara con el mar. En medio de los distintos enfrentamientos políticos que se desataron entre rojos y azules el Estado decidió además de negarles la salida al mar, borrarlos del mapa. En la masacre murieron más de 30 personas. Los sobrevivientes decidieron unirse y hacer un juramento: “hasta no ver un gobierno totalmente democrático no iban a dejar de luchar”

-Relato construido por Laura M. Quesada González-

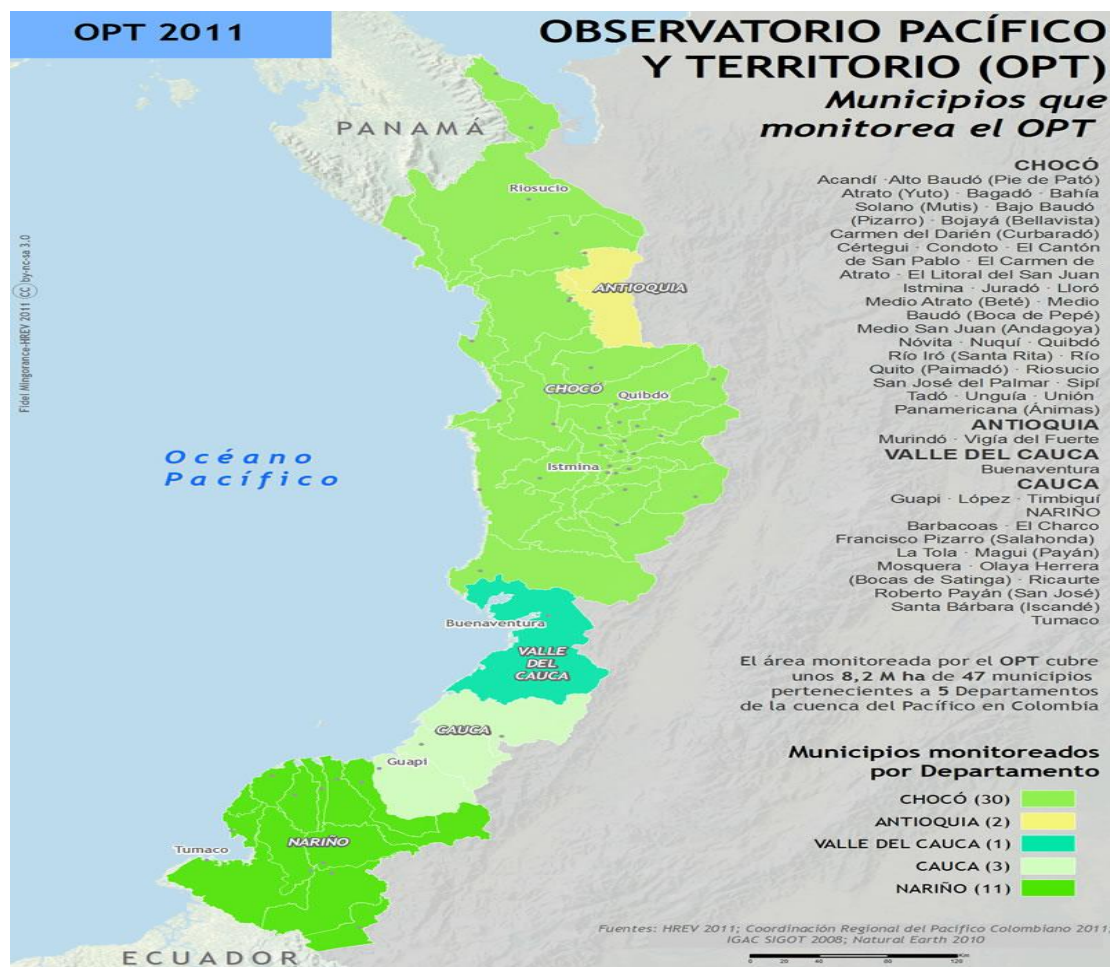
Introducción

La historia del conflicto armado en Colombia nace de las diversas transformaciones económicas, sociales y políticas sucedidas en el territorio por más de cuarenta años. Esta situación ha desencadenado la formación de grupos armados irregulares con modelos políticos propios y con los que pretenden cambiar las dinámicas del comportamiento institucional del Estado. La relación creada entre la capacidad de alcance y fuerza del Estado colombiano ha resultado ser el pasaporte para que actores no gubernamentales ejerzan el poder sobre un territorio determinado y se situó a la población en un estado de vulnerabilidad e indefensión al verse atrapada en medio del enfrentamiento entre dos o más frentes. El conflicto armado interno y la violencia en Colombia es un campo de estudio de la Ciencia Política que permite investigar las transformaciones en los ambientes sociales, políticos, económicos y legales del país. Además, ha tenido un rol importante en los diferentes escenarios para visualizar, contextualizar y proponer la construcción del Estado- Nación. Uno de los motivos por el que la ciencia Política es vinculada con este tema se deriva del análisis de las dinámicas de poder que resultan de los enfrentamientos entre los actores armados y la imposición de voluntades hacia la población.

La región del Pacífico es un caso de estudio que muestra a diferencia de gran parte del territorio colombiano, el choque gradual que se originó entre varios actores a mitades del siglo XX. El Pacífico y especialmente el departamento del Chocó, permaneció desde antes de la mitad del siglo XX dentro del conflicto armado como una zona que solo era usada para la movilización de armamento, personas y tráfico de drogas hasta que los diferentes grupos que operaban con éstas nuevas formas de economía ilegal comenzaron a disputarse los territorios de toda la región. Desde el río Atrato hasta el extremo sur de Tumaco, es posible determinar cómo estos territorios se han transformado en uno de los escenarios más violentos en la historia de la guerra, con altos índices de masacres y desplazamiento a causa del control territorial que exige una presencia cada vez más intensa de los actores armados. Esta región cuenta con una gran variedad de recursos como los hídricos o fuentes fluviales; agrícolas como la plantación de plátano, maíz, arroz, cacao, y coco; mineros como la extracción de oro, platino y

plata, y territorios para la ganadería¹, igualmente cuenta con corredores estratégicos que permiten la movilización de los actores, la salida de productos ilícitos como las drogas y el tráfico de armas. Este documento muestra la soberanía ejercida sobre el Alto y Medio Atrato como producto de la lucha por la tenencia de recursos estratégicos para la supervivencia de los actores y del control sobre los corredores estratégicos como el que comunica la salida al mar con el interior del país siendo uno de los más disputados por los actores armados. Estos también son algunos de los factores que influyen en la creación de los ciclos en el conflicto armado que se desarrolla en el Alto y Medio Atrato y que conjuntamente concentra algunas de las propiedades que describen la movilización de los actores por el control del territorio. Véase mapa N. 1.

Mapa N. 1 Región Pacífica de Colombia



Fuente: **Coordinación Regional del Pacífico colombiano 2011,**
www.pacificocolombia.org/el-pacifico

¹ *Panorama Actual del Chocó*, publicaciones, estudios regionales, Observatorio del Programa Presidencial para los Derechos Humanos y DIH. 2003. P.4.

El objetivo general de la investigación es analizar la disputa por el control de las regiones del Alto y Medio Atrato entre los Actores Armados Irregulares y las Fuerzas Armadas de Colombia desde un escenario de soberanía escindida entre los años 2002 y 2006. Esto se representa a partir de un punto culminante en la expansión de los actores armados irregulares como lo fue la masacre de Bojayá en el territorio chocoano. El análisis del conflicto muestra desde el ámbito local de las regiones del Alto y Medio Atrato, cómo un panorama de invisibilización de la línea que separa al combatiente de la población civil y de la disputa por la ejecución del poder, podría trasladarse al ámbito nacional para fines comparativos del comportamiento insurgente y las políticas de Estado. Para desarrollar el objetivo se hace una contextualización del término guerra, lo cual permite esclarecer las diferencias entre los enfrentamientos clásicos y los nuevos enfrentamientos a los que hoy se vincula el concepto de guerra civil en Colombia. Igualmente la ubicación geográfica del conflicto ayuda a entender los antecedentes de la región del Alto y Medio Atrato, permite identificar y analizar el ciclo de los enfrentamientos entre los diferentes actores armados irregulares y la Fuerza Pública de Colombia.

Se hará uso de los conceptos: guerra civil y soberanía escindida; el primero es fundamental para contextualizar las dinámicas de la disputa entre los actores armados irregulares y la fuerza pública, como también el estado de vulnerabilidad al que se enfrenta la población civil. Para esta investigación el término *movilización* que ayuda a entender los ciclos de los enfrentamientos se refiere al traslado o el movimiento que realizan los actores a lo largo del territorio. Por otro lado, la *soberanía escindida* según Kalyvas² ayuda a comprender que existe una división territorial sobre las zonas en disputa entre los actores armados, en la medida en que a partir del control que cada uno ejerce sobre el territorio donde se ubica, se visualizan puntos claves en el enfrentamiento, donde se resalta el papel de la población civil como un actor vulnerado en la ejecución de la violencia en las zonas de control y disputa. Teniendo en cuenta los factores que inciden en el conflicto y los preceptos teóricos que lo analizan, la pregunta de investigación que se quiere desarrollar dentro de este documento consiste en *¿Cómo la disputa por el control de las regiones del Alto y Medio Atrato entre los Actores Armados Irregulares y las Fuerzas Armadas de Colombia, es analizada desde un contexto de soberanía escindida en entre el 2002 y el 2006?*

La problemática desarrollada al interior de esta investigación deduce hipotéticamente que la soberanía escindida es visualizada a partir de los procesos sociales que desencadenan la movilización o el traslado de los actores armados irregulares, la Fuerza Pública y la población civil. Se puede decir que estas movilizaciones dan lugar a un territorio con una soberanía escindida causada por

² Kalyvas, Stathis N., "Esbozo de una Teoría de La Violencia en Medio de La Guerra Civil", En: *Revista Análisis Político* (42), Enero de 2001. P. 1- 25

los constantes enfrentamientos y disputas por los territorios entre los actores nombrados.

La metodología consistió en usar bibliografía correspondiente al tema, además de la técnica cualitativa de Investigación Documental la cual permitió consultar diferentes fuentes como periódicos, documentos oficiales de la Defensoría del Pueblo, documentos de Organizaciones No Gubernamentales, publicaciones de la Vicepresidencia de la República, varias revistas nacionales como la revista Cien Días y la revista Noche y Niebla del CINEP. Con el levantamiento de información se plantearon nuevos conceptos, la construcción de antecedentes, bases de datos, mapas y finalmente el análisis del caso.

Referente a las características que determinaron los antecedentes de los hechos como las dinámicas del conflicto y la movilización de los grupos armados se encuentran varios estudios, entre los más destacados se hallan los realizados por Observatorio del Programa Presidencial para los Derechos Humanos y DIH, la Oficina en Colombia del Alto Comisionado de las Naciones Unidas para los Derechos Humanos (OACNUDH) sobre su Misión de Observación en el Medio Atrato, “Bojayá, la guerra sin límites” de la Comisión Nacional de Reparación y Reconciliación (CNRR), “Bojayá, la tragedia continúa, caso tipo 1B” del Centro de Investigación y Educación Popular (CINEP), entre otros documentos académicos. Comúnmente, los textos de referencia como los publicados por la Diócesis de Quibdó describen la situación de pobreza y conflicto; la polarización del territorio en manos de los grupos armados; un panorama general del conflicto; la defensa colectiva de las víctimas del genocidio y las crónicas de las masacres. Pero, para comprender la lógica que encierra la pregunta de investigación, se debe ahondar más en supuestos teóricos que permitan identificar y analizar los ciclos de los enfrentamientos en el caso específico del Alto y Medio Atrato.

El estado del arte del proyecto se basa en la recopilación de varios documentos para la contextualización del problema. Se usaron los textos publicados por el Observatorio del Programa Presidencial para los Derechos Humanos y el DIH para el 2003 y el 2006 donde se hace una introducción al panorama actual del Chocó y un diagnóstico de la evolución del conflicto armado. De los documentos se rescató las unidades sociodemográficas que permiten visualizar las regiones dentro del departamento y de las cuales se escogió la del Alto y Medio Atrato como objeto de la investigación. También se retomó la ubicación de los cuatro corredores estratégicos, bases de la disputa entre los actores armados. Otro documento que aporta a la contextualización de la pregunta de investigación es el publicado por la Comisión Nacional de Reparación y Reconciliación sobre la masacre de Bojayá, en donde se desarrolla el panorama económico, político, social y cultural del departamento, un análisis de los actos de violencia cometidos hacia la población por parte de los actores armados y el relato de los hechos sucedidos en la masacre, lo cual es uno de los textos que mayor

relevancia se le da en esta investigación por su aporte en hechos a la pregunta de investigación sobre las cuestiones teóricas de la soberanía escindida.

Sobre el estado actual del problema existe un número extenso de publicaciones acerca del conflicto armado en Colombia y de las dinámicas de violencia que desempeñan los actores armados ilegales en contra de la población. Camilo Echandia Castillo³ ha realizado estudios sobre el conflicto armado y los efectos de la violencia en Colombia al igual que Eduardo Posada Carbó⁴ y sus estudios sobre la guerra civil en el país, sin embargo sus aportes están un poco alejados de la temática que se trata en la investigación por no tener la relación conceptual que se quiere analizar con la misma y por tanto su aporte teórico es relativo para la solución de la pregunta problema.

Desde la teoría de la soberanía escindida Stathis Kalyvas ha construido un marco general de interpretación sobre las distintas manifestaciones de la violencia en países como Sri Lanka, Grecia, Argelia y Sudán. Para el caso específico de Colombia, se encuentran investigaciones como las realizadas por Carlos Enrique Moreno, quién analiza “las diferentes acciones que se desarrollan en una guerra que tienen por fin estratégico el control territorial a partir de la definición de identidades de la población”⁵.

A pesar de que existen varias publicaciones sobre temas como el conflicto armado, la guerra civil o la soberanía escindida, no se encuentran análisis específicos que vinculen todos estos elementos y que traten el caso de la Región del Alto y Medio Atrato en el Departamento del Chocó. Si bien los documentos que se conocen intentan hacer una construcción con base en la recopilación de testimonios y la contextualización de la situación de conflicto en el país, la teorización del problema se deja a un lado para la solución de problemáticas enfocadas en la población o en otros países como se menciono anteriormente. Los vacios que se quieren llenar con el proyecto son en primer lugar, adelantar una investigación sobre los casos más dramáticos de los episodios de violencia en el Departamento del Chocó a partir de la teorización del caso de conflicto y violencia en Colombia. En segundo lugar, la problematización sugiere una redefinición del concepto de guerra civil para el caso de estudio de la región del Alto y Medio Atrato, ya que los diferentes contextos a los que se enfrenta el país en sus territorios no son los mismos y por tanto su interpretación es más compleja que analizarlos desde un panorama general.

³ Camilo Echandia Castillo, *El conflicto armado y las manifestaciones de la violencia en las regiones de Colombia*. Oficina del alto comisionado para la paz, Bogotá, 1999. Pp. 263

⁴ Eduardo Posada Carbó, *¿Guerra civil?: el lenguaje del conflicto en Colombia*. Alfaomega, Bogotá, 2001.

⁵ Moreno, León, Carlos Enrique. “Ámbitos de conflicto y repertorios de violencia como herramientas para estudiar la guerra en Colombia”. En: Colombia, 2010, *evento: Segundo Congreso de Ciencia Política ACCPOL*.

El primer capítulo consiste en hacer un recorrido general sobre el uso del término guerra y aclarar los conceptos teóricos que se usan dentro de la investigación como los ciclos del enfrentamiento ilustrados por medio de mapas. El segundo capítulo desarrolla una contextualización de las características de la región, comenzando por el departamento del Chocó, analizando las regiones del Alto y Medio Atrato y profundizando en el municipio de Bojayá. Dentro del mismo se hace una descripción general sobre los actores que protagonizan la disputa por el territorio y los antecedentes que determinaron la historia del conflicto por uno de los principales corredores del departamento del Chocó. Este capítulo contiene como apoyo una serie de mapas de distribución geográfica de los actores desde el 2002 hasta el 2006. Finalmente se realiza el análisis de la base de datos construida desde la información recopilada de la Revista Noche y Niebla y que logra servir de soporte para la interpretación conceptual del caso de estudio.

Capítulo Primero

UNA GUERRA EN MANOS DE MUCHOS

El conflicto armado interno colombiano y las dinámicas de los enfrentamientos que se protagonizan en la región del Alto y Medio Atrato podrían clasificarse como un fenómeno especial de la guerra, ya que la disputa entre los actores armados tiene por objeto la alteración de la soberanía del Estado y el quiebre del monopolio legítimo de la violencia ejercido por el mismo. Sin embargo a través de los años, el conflicto ha perdido toda finalidad ideológica o política como se visualiza en las acciones cometidas por los actores armados irregulares, para transformarse en un enfrentamiento por factores económicos que les abastecen a los actores el territorio y el control sobre la población. Además, este fenómeno es categorizado dentro del concepto de guerra por variables como el tiempo, la finalidad, el número de actores, el uso de la violencia, entre otros. No obstante hay que dejar claro que el concepto de guerra no puede ser definido por variables independientes pues está determinado por el contexto político, económico y social en el que se ubican los Estados. Por ejemplo, en el pasado los conflictos estaban determinados por variables más visibles a diferencia de la actualidad en donde puede ser un solo factor o un conjunto de ellos los que determinen el comienzo del mismo. Igualmente, podría darse entre uno o varios Estados por recursos o tierras, en la actualidad los Estados no son los únicos entes con la capacidad para proclamar una guerra ni son sus ejércitos los únicos con el poder para ejercer la violencia.

El siguiente capítulo ofrece una descripción general sobre el concepto de guerra con el cual se pretende mostrar la clasificación dada al conflicto en la región del Alto y Medio Atrato. En su desarrollo, da a conocer las definiciones de guerra clásica y nuevas guerras basadas en la compilación conceptual de autores como Kaldor, Münkler, Waldmann, entre otros. También se desarrolla una definición de guerra civil propia para describir el conflicto colombiano. Finalmente se muestra como el concepto de *soberanía escindida* es visualizado a partir de las dinámicas del conflicto armado y los ciclos del enfrentamiento entre los actores armados irregulares y la Fuerza Pública colombiana.

Primero es necesario que el lector tenga en cuenta ciertos parámetros antes de entrar a definir los tipos de guerra. Inicialmente se parte de una definición base dada por Clausewitz donde “la guerra parte de una actividad social ejercida por hombres, con poca participación de mujeres y que tiene por propósitos infligir violencia contra quienes se opongan a su voluntad y efectuar una transformación política sobre los intereses de un Estado”⁶. Sin embargo existen cierto tipo de contradicciones sobre este esquema de la guerra y la realidad de la misma, ya que no siempre se da paso a nuevos tipos de gobiernos y en cambio surgen las

⁶ Según Clausewitz: “la guerra no pertenece al terreno de las artes y las ciencias sino al de la vida social... En vez de compararla con un arte, sería mejor equipararla a una rivalidad de negocios, que también es un conflicto de intereses y actividades de los seres humanos”. *On War* (1ª edición, 1832), Londres, Pelican Books, 1968, pág. 202. (trad. Cast.: *De la guerra*, Labor, Barcelona, 1984).

guerras de guerrillas, las rebeliones y las guerras de independencia, las cuales a veces se califican dentro de una “guerra irregular” o no se consideran guerras, solo levantamientos o conflictos de baja intensidad.

Igualmente, temas como definición de Estado- nación y la percepción del ciudadano dentro de la guerra, determinan la construcción de las dinámicas que se viven en el conflicto y los objetivos que se quiere alcanzar con el mismo. El término guerra va mas allá de ser empleado para exaltar el carácter político de un nuevo tipo de violencia diferente a la del crimen organizado y a las de las violaciones a los derechos humanos pues se la definió inicialmente como “una acción emprendida por un *Estado soberano*⁷ y a los soldados como el único personal autorizado para involucrarse en la violencia armada en nombre del Estado”⁸, actualmente el concepto está determinado por los diferentes contextos políticos y sociales a los cuales se debe enfrentar un Estado sin dejar de lado los roles que adoptan los actores involucrados en la lucha o las consecuencias desatadas por la violencia.

Otra característica parte de la incertidumbre sobre las manifestaciones y consecuencias de la guerra ya que el manejo de la información previa al enfrentamiento representa la vulnerabilidad de cada bando, la cual será desconocida por lo indescifrable que es la posición de cada persona que se involucra al inicio del conflicto. No obstante, a la hora del enfrentamiento el mayor desenlace gira en torno a la extorción, el saqueo y la masacre que enfrenta la población civil en estado de vulnerabilidad e indefensión la cual se ve rodeada por las tropas enemistadas. Lo irónico es que a medida que el conflicto se transforma con el tiempo, se detecta que los grupos enfrentados terminan infringiéndose entre ellos menos daño del que le ocasionan a la población civil.

Finalmente se muestra como la guerra interestatal tiene mayor relevancia que la internacional para la transformación del Estado ya que los bandos en conflicto pertenecen a una misma nación, es decir, luchan “*ciudadanos contra ciudadanos*”⁹ convirtiendo éste territorio en la representación de un escenario bélico. En ambas formas de guerra el planteamiento de su objetivo general para los bandos será el mismo: la alteración de la soberanía y la dominación sobre el poder Estatal. Waldmann interpreta que ésta es una de las motivaciones que lleva a un grupo a querer ser partícipe de la guerra (soportando campañas militares llenas de sacrificios y privaciones), pues desde un punto de vista político se trata de determinar el ideal del Estado o por lo menos de incidir en nuevas formas de ordenamiento social y político, dejando de lado la masificación de los intereses por la priorización de los actores privados. Por ejemplo, en algunos casos de América latina como Colombia y otros países en vía de desarrollo, el conflicto es constante a causa del poco control de los líderes políticos quiénes recurren a la evasión de

⁷ Ver *Tratado de Westfalia*

⁸ Mary Kaldor, *Las Nuevas Guerras, la violencia organizada en la era global*, “las viejas guerras”, Editorial Kriterion Tus Quets, España, 2001. P. 34

⁹ *Ibíd.* P.39.

responsabilidades teniendo por prioridad sus propias metas (políticas y militares), cambiando el semblante del poder por motivos materiales.

Las viejas guerras o guerras clásicas

A través de los años el conflicto entre los actores sociales ha permitido la definición de diversas variables para la clarificación de los tipos de guerra. Los antecedentes del término constan desde los antiguos enfrentamientos en el imperio romano donde no se tenía una concepción muy clara en la separación del Estado y los civiles. “El término de guerra como actividad del Estado no es introducido sino hasta finales del siglo XVIII junto con la creación de ejércitos permanentes con uniformes y portadores legítimos de las armas que los diferenciaban de los civiles y del no combatiente o el criminal”¹⁰. De este modo es como el propio Estado se encarga de legitimar la guerra a favor de sus propios intereses, dejando de lado la posibilidad de defender o reivindicar una causa por medios violentos o por parte de agentes no estatales.

Es importante hacer una revisión de los cambios que ha tenido el concepto a partir de hechos históricos relevantes como la evolución del Estado moderno desde el siglo XVII hasta finales del siglo XX y que marcaron un hito en la determinación de las viejas guerras como se muestra en el cuadro 1.1. *Las viejas guerras o guerras clásicas* eran ocasionadas en ciertos casos por los conflictos de intereses entre las clases sociales o entre los partidos políticos como lo fueron la Revolución francesa y las guerras civiles en España, Estado Unidos, Colombia, entre otras. Por otro lado, cuando se piensa en guerra se suele remontar a los distintos enfrentamientos en Europa y oriente, la mayoría causados por contraposiciones imperialistas. “Mientras ocurre la modernización del Estado -por la pacificación interna, la desaparición gradual de formas violentas de castigo, el establecimiento de organismos civiles, la aplicación de leyes internas, entre otros- se produce la evolución del concepto al redefinir la guerra como una actividad externa de conflictos entre Estados, comúnmente por la disputa sobre el territorio”¹¹.

Cuadro 1.1 La Evolución de las viejas guerras

	Siglos XVII y XVIII	Siglo XIX	Principios del siglo XX	Finales del siglo XX
Tipo de gobierno	Estado absolutista	Nación Estado	Coaliciones de estados; Estados multinacionales; imperios	Política de bloques
Objetivos de la	Razones de Estado; conflicto dinástico;	Conflicto Nacional	Conflicto nacional e ideológico	Conflicto ideológico

¹⁰ Mary Kaldor, *Las Nuevas Guerras, la violencia organizada en la era global*, “las viejas guerras”, Editorial Kriterion Tus Quets, España, 2001. P. 29

¹¹ *Ibíd.* P.29

guerra	consolidación de fronteras			
Tipo de ejército	Mercenarios/ Profesionales	Profesionales/ servicio obligatorio	Ejército de masas	Élite científico-militar/ ejércitos profesionales
Técnica Militar	Uso de armas de fuego, maniobras defensivas, asedios	Ferrocarril y telégrafo, movilización rápida	Potencia de fuego a gran escala; tanques y aviones	Armas nucleares
Economía de guerra	Regulación de los impuestos y préstamos	Expansión de la administración y la burocracia	Economía de movilización	Complejo militar-industrial

Fuente: tomado de Mary Kaldor, *Las Nuevas Guerras, la violencia organizada en la era global, "las viejas guerras"*, Editorial Kriterion Tusquets, España, 2001. P. 30

Estas etapas evolutivas se caracterizaron a grandes rasgos por la dinámica que presenta la construcción del Estado moderno y la consolidación del monopolio legítimo de la violencia sobre un territorio, haciendo uso de las transformaciones ideológicas para alcanzar su objetivo. Así mismo la evolución de las guerras trajo consigo un cambio en la especialización de los ejércitos, pues de pasar por un conjunto de masas con un arsenal bélico moderado se produjo la innovación tecnológica y con ello la intromisión de nuevas técnicas de combate como el uso de armas nucleares. Finalmente la financiación de las viejas guerras se logró por la recaudación de impuestos gracias a la expansión de la administración burocrática y a al inicio de un complejo industrial militar¹².

Las nuevas Guerras

Los anteriores cambios produjeron un nuevo calificativo que para autores como Kaldor "se lo proporciona el desarrollo de un nuevo tipo de violencia organizada propio del contexto o la era de la globalización, donde son incluidas las guerras internas o civiles, o los conflictos de baja intensidad que a su vez, son determinados por la privatización de la violencia o por las diferencias entre lo informal y lo formal o entre lo estatal y lo no estatal"¹³, procesos que no se analizaran a fondo en esta investigación por el gran volumen de desarrollo que implicaría. Aunque dichas guerras son más locales que internacionales, se puede argüir que la mayoría de sus consecuencias suelen extenderse a un plano transnacional. Por ejemplo Martin Shaw llama a este tipo de guerras *degeneradas*, ya que se genera la descomposición de las estructuras nacionales, particularmente de las militares.

¹² Tomado como construcción del cuadro 1.1.

¹³ Mary Kaldor, *Las Nuevas Guerras, la violencia organizada en la era global, "las viejas guerras"*, Editorial Kriterion Tusquets, España, 2001. P. 40

Para H. Münkler el análisis de las guerras a finales del siglo XX e inicios del XXI, “son ahora más complicadas de definir, ya que pueden desatarse por conflictos étnico- culturales, ansias de poder personal, convicciones ideológicas, corrupción, codicia,”¹⁴ entre otras causas que a veces ni siquiera muestran sus objetivos específicos, contribuyendo a que la meta de paz sea casi inconcebible. Hay que tener en cuenta que el fenómeno denominado como *nuevas guerras* no está determinado por una sola variable, se trata de un conjunto de causalidades que se manifiestan ya no por el enfrentamiento entre Estados sino por actores en contra del mismo que se encargan de alejar los posibles escenarios de paz.

Por otro lado, autores como Kaldor explican que las nuevas guerras surgen por las repercusiones de los vínculos mundiales creados por la globalización y el futuro del Estado moderno. También, por la disminución en los ingresos del Estado y la expansión del delito, la corrupción y la ineficiencia, en donde la violencia está cada vez más privatizada por el origen de grupos organizados y paramilitares que se encargan de hacer invisible la legitimidad política, ocasionando la erosión de la autonomía y desintegración del Estado.

Después de establecer las características propias de cada tipo de guerra se pueden establecer ciertas diferencias “desde los objetivos, sus métodos de lucha y sus modelos de financiación. Los objetivos de las nuevas guerras no están del todo definidos y demuestran más problemas con *la política de identidades*, a diferencia de los objetivos geopolíticos o ideológicos de las guerras anteriores”¹⁵ en las que también existía un choque de identidades pero que se vinculaba con algún interés particular del Estado. Dentro de los métodos de lucha de las nuevas guerras, los grupos enfrentados aprovechan la experiencia de combate de la guerra de guerrillas para sortear el control político sobre la población, evitando enfrentarse a toda costa y pretendiendo desestabilizar a la población por medio de la siembra del miedo y el odio. Un ejemplo de ello es el uso desmedido de técnicas de terror y deshumanización sobre la población, donde el victimario intenta despojar al individuo de su territorio por medio del resquebrajamiento de toda identidad que lo vincule al mismo. Esa es una de las razones por las cuales en las nuevas guerras ha habido un aumento en el número de desplazados, de secuestros y de víctimas civiles que en comparación con los combatientes alcanzan una proporción de más del triple de casos.

En las guerras clásicas, el objetivo de la lucha es por posesión del territorio, donde los enfrentamientos militares son decisivos y el uso de la fuerza es inevitable. A diferencia de las unidades jerárquicas verticales de “estas guerras”, las nuevas guerras se caracterizan por una gran variedad de grupos como paramilitares, caudillos locales, bandas criminales, fuerzas de policía, grupos mercenarios y ejércitos regulares, incluidas unidades escindidas de dichos

¹⁴ Herfried Münkler, *Viejas y nuevas guerras, asimetría y privatización de la violencia*, editorial siglo XXI, España, 2005. p.9

¹⁵ Mary Kaldor, *Las Nuevas Guerras, la violencia organizada en la era global*, “las viejas guerras”, Editorial Kriterion Tusquets, España, 2001. P. 21

ejércitos que si bien actúan en bandos opuestos, en algunos casos dejan espacios para la cooperación. La diferencia de los métodos de financiación entre ambas, radican en lo que en las nuevas guerras se denominó “una nueva economía de guerra globalizada”, la cual es contraria a las economías *centralizadas, totalizadoras y autárquicas* de las guerras clásicas.

El tiempo en el que se prolongan las guerras está determinado tanto por las riquezas que desean alcanzar por medio de la fuerza, como por la aparición de comunidades de emigrantes que con su poder económico apoyan a una de las fuerzas implicadas en el conflicto. Esto hace que se prolongue el periodo de los enfrentamientos por intereses particulares. En las nuevas guerras no existe un comienzo ni un final identificable, a diferencia de las guerras clásicas en donde el inicio se daba por la declaración de la guerra y el final con la rendición de alguno de los dos grupos combatientes.

La guerra civil y el conflicto colombiano

Lo que se intenta mostrar a continuación es como en el plano de estudio del conflicto colombiano y en especial el que ocurre en el Alto y Medio Atrato se puede categorizar dentro del concepto de nueva guerra. Sin embargo, por poseer características únicas en su contexto y desarrollo histórico, entra en la categoría de guerra civil, término que será reformado durante la investigación para analizar la disputa por el control del territorio en medio de un contexto de soberanía escindida.

Peter Waldmann, plantea la definición de guerra civil como un concepto difícil de formular, ya que debe ser tratado como una “forma especial del fenómeno general de la guerra”¹⁶ que depende del transcurso y estructura de la comunidad política en que se declaran. Se encuentran casos en donde la crisis entre el Estado y las características de la guerra reformulan el concepto, el cual no solo contribuye a la construcción del Estado sino también a la causa de su transformación o la descomposición del mismo. Por ejemplo, “si bien en los Estados estables como norte América y Europa occidental se ha podido establecer zonas de paz, en los Estados en vía de desarrollo o de descomposición la guerra se ha vuelto casi endémica”.¹⁷ La idea de pobreza que afecta a estos últimos, si bien algunos analistas dicen que no es una causa de las nuevas guerras, otros afirman que “la yuxtaposición entre la miseria extrema y la riqueza desmesurada es un indicador fiable de la probabilidad con la que los enfrentamientos internos de una sociedad pueden desembocar en guerras civiles abiertas”¹⁸. La guerra civil que involucra a partidarios del Estado, resulta ser bastante peculiar y va de la

¹⁶ Peter Waldmann, *Guerra civil, terrorismo y anomia social, el caso colombiano en un contexto globalizado*, capítulo I, grupo editorial norma, Colombia, 2007. P. 29

¹⁷ Herfried Münkler, *Viejas y nuevas guerras, asimetría y privatización de la violencia*, editorial siglo XXI, España, 2005. p.9

¹⁸ *Ibíd.* P.10

mano con la coyuntura y nivel de desarrollo que presenta cada país, es decir, no existe un solo prototipo de guerra civil. Por ejemplo, la reinención de la violencia colectiva, deja de lado la autoridad Estatal y trata de masificar la importancia del conflicto hacia un plano internacional, también el uso de la violencia desmesurada intenta ratificar el control y el dominio sobre la población y su territorio.

Un ejemplo de estas nuevas guerras se da en un Estado como Colombia, donde es necesario referirse a la pobreza estructural como variante impulsadora que permite no solo la lucha por el poder y la economía entre actores dentro de un mismo Estado, además, da lugar a que la mayoría de los participantes en la guerra sean jóvenes persiguiendo una ideología o un sueño de riqueza que en sus condiciones reales de vida no sería posible. Anteriormente, en las víctimas de las guerras clásicas, la mayoría de los caídos (90%) se encontraba entre los combatientes. Para finales del siglo XX, y la aparición de las nuevas guerras, el 20 por ciento eran combatientes y el resto (80%) eran civiles, siendo los más afectados por las acciones violentas los ancianos, mujeres y niños¹⁹. Esto corresponde según Münkler a la disminución de guerras interestatales y al aumento de las guerras intrasociales y transnacionales, donde se cometen actos violentos contra la población civil por el control del territorio y por el poder de la información. Situación que algunos pobladores no se atreven a dimitir ya que de no colaborar se ven enfrentados a condiciones de miseria, masacres y epidemias.

Otra característica particular propia de las guerras civiles radica en su punto de partida: según Waldman, por lo general comienza con un acto de sublevación y de excesos violentos en contra del Estado, luchando no solo por el poder y un territorio, sino que también es amenazada la existencia de grupos poblacionales. “Se juega con la posesión de un terreno en donde el enfrentamiento es de suma cero, cada grupo en disputa goza de una parte igual a la otra, y por tanto la eliminación de la gran mayoría de enemigos, será la satisfacción de los vencedores”²⁰.

Una de las variantes por las cuales los grupos en disputa prolongan la guerra, se debe al desarrollo de una economía dentro de la misma, que inicialmente se sostiene por robos y saqueos, luego se desarrollan diversas formas de trabajo en condiciones de explotación. Finalmente se da por el surgimiento de economías basadas en el intercambio y la violencia, es decir, en varios casos la manipulación de la violencia se da por motivos económicos, los cuales convierten a las guerras intrasociales fácilmente en guerras transnacionales de crimen organizado, creando un conflicto conceptual en el que se debe nombrar a sus episodios como violencia bélica o actos criminales con fines lucrativos. Kalyvas propone una definición base para la interpretación del contexto de la investigación: la guerra civil es “un enfrentamiento armado, entre

¹⁹ Mary Kaldor, *Las Nuevas Guerras, la violencia organizada en la era global*, “las viejas guerras”, Editorial Kriterion Tus Quets, España, 2001.

²⁰ Peter Waldmann, *Guerra civil, terrorismo y anomia social, el caso colombiano en un contexto globalizado*, capítulo I, grupo editorial norma, Colombia, 2007. P. 31

partes sujetas a una autoridad común al inicio de las hostilidades, dentro de las fronteras de una unidad política soberana y reconocida”²¹

Para este documento se entenderá el concepto de guerra civil como un fenómeno especial de la guerra de carácter triangular que consta de un proceso aleatorio, caótico y anárquico en donde la población civil es el principal objetivo de la violencia; a diferencia de las guerras convencionales, el fin de la guerra civil se logra además de la ocupación, controlar un territorio a partir de la colaboración mayoritaria, voluntaria o no de la población y cuando al menos un actor político intenta gobernar haciendo uso de la violencia, transformándola más en un medio para la coerción que en un fin en sí mismo. Es aleatorio porque a diferencia de las guerras clásicas su inicio no está definido y los enfrentamientos no son anunciados; caótico, porque es un evento desordenado que no permite visualizar una construcción sólida del Estado- nación y anárquico porque es un fenómeno que no está determinado por reglas de juego e invisibiliza la ejecución de autoridad por parte del Estado, situación que se refleja en los ataques constantes a la población.

El esquema trinitario que plantea Creveld²² sobre la guerra (véase gráfica N. 1.), permite comprender su carácter triangular, conformada por tres bases desde un punto de vista clásico: el Estado, encargado de tomar las decisiones acerca de la paz y de la guerra en su territorio; el ejército, quién se encarga de imponer las decisiones que el Estado ha tomado y finalmente la población civil, quién debe cargar con el peso de las decisiones. Para tiempos de la modernidad este esquema tiene algunas modificaciones que parten del difícil establecimiento de los actores que se encuentran implicados en la guerra civil: primero, la línea que separa al combatiente y al pueblo es desdibujada por la vinculación de estos últimos a la zona de conflicto, segundo, hay una aparición de grupos armados irregulares que luchan por el poder estatal lo cual aumenta el número de actores y finalmente existe el uso de la población como escudo frente a los ataques.

²¹ Stathis N. Kalyvas, *The logic of collective violence in civil war*. New York: Cambridge, UK, Cambridge University Press. 2006. P. 17.

²² *Ibíd.* P. 52

Gráfica N.1 Esquemas trinitario de Creveld



Fuentes: Construcción propia con base en Stathis N. Kalyvas, *The logic of collective violence in civil war*. New York: Cambridge, UK, Cambridge University Press. 2006. P. 17

Los ciclos de los enfrentamientos de la guerra

Según el análisis de la base de datos realizada con base en la Revista Noche y Niebla, se construyeron los *ciclos de los enfrentamientos de la guerra*²³, determinados por las temporalidades y presencia de los actores armados en el territorio. Para comprender las dinámicas dentro de los ciclos es necesario conocer las formas de llevarlas a cabo, las cuales se basan en la teoría de Kalyvas y en la forma de representación a través de la movilización de los actores.

Kalyvas distingue tres tipos de guerra: la convencional, la irregular y la simétrica o no convencional. “En la primera, ejércitos regulares combaten frente a frente y ambos tienen la expectativa de que con la confrontación directa logran la victoria. La segunda, supone el reconocimiento de una de las partes de su propia debilidad y, en consecuencia, su opción por evitar cualquier combate. El elemento distintivo de este tipo de guerra es la asimetría entre los grupos enfrentados, uno de los cuales posee recursos financieros, logísticos y militares muy superiores al otro. La tercera forma, alude a enfrentamientos en los que ambos grupos enfrentados acuden a ejércitos irregulares y se mantiene claras las líneas de frente militar”²⁴.

Según las dinámicas en los tres tipos de guerra, en el departamento del Chocó en la región del Alto y Medio Atrato se vive una guerra irregular, en la medida en que “el control territorial no puede ser claramente identificable”²⁵ por la dificultad en la identificación de las vanguardias de los grupos armados y por la mimetización que logran dentro de la población. Además, existe debilidad de las estructuras militares, hay ausencia de fronteras y la línea entre civiles y

²³ Se entiende por ciclos de enfrentamiento, a la variación de la intensidad del conflicto a partir de las tensiones entre los grupos (a pesar de que el enfrentamiento se mantenga en el tiempo) y a la movilización de los actores dentro del territorio.

²⁴ Stathis N. Kalyvas, “La violencia en medio de la guerra civil: Esbozo de una teoría”. En: *Análisis Político*, N° 42, enero- abril. p.7.

²⁵ *Ibíd.*

combatientes tiende a desdibujarse. La primera característica es una de las causas de la soberanía escindida y de los excesos por parte de los grupos armados por el control del territorio. “La segunda da lugar a los ciclos de enfrentamientos entre los grupos armados irregulares y la Fuerza Pública de Colombia, pues el conflicto es producto del encuentro y desencuentro de diferentes temporalidades, de procesos de transición del poder, de negociaciones y de la convergencia de las diversas formas de territorialización”²⁶. Finalmente la tercera característica que se identifica dentro de la guerra irregular en el Alto y Medio Atrato, explica todas las lógicas que comprometen a los civiles con las dinámicas de la guerra. Por ejemplo, el acatamiento de la toma de decisiones de los grupos armados, la vulnerabilidad a la que se enfrenta a la hora de buscar la supervivencia, el poder de la información y el desarraigo de su propia identidad. Lo anterior permite comprender a gran escala la pregunta de investigación y da las bases para desarrollar los preceptos teóricos que analizarán el caso de estudio.

Para Kalyvas la soberanía escindida es una de las características determinantes de la guerra civil y puede asumir dos realidades: “que dos o más actores ejerzan control sobre porciones distintas del territorio o que dos o más actores ejerzan simultáneamente distintos grados de control sobre las mismas porciones del territorio estatal. En cualquier caso, existe una división territorial de facto de la unidad política soberana y reconocida, en campos armados rivales”²⁷. Es decir, el territorio del Estado se divide en distintas zonas de control donde se pueden encontrar las diversas realidades de la soberanía escindida y, dentro de una guerra civil, por lo menos dos actores políticos partidarios de monopolios segmentados de violencia, tratarán de restablecerlo o de seguir legitimando la segmentación. De este modo las variaciones sobre los objetivos, el control del territorio y la violencia, que se perciben en la guerra civil, alteran de manera crítica la esencia de la soberanía, en la medida en que “se produce la ruptura del monopolio de la violencia legítima, gracias al enfrentamiento armado interno”²⁸. Según Kalyvas, se pueden encontrar las distintas realidades de la soberanía escindida según las cinco zonas de control territorial: “en las zonas 1 y 5 se ejerce soberanía por parte del grupo que ejerce el control total en el territorio; las zonas 2 y 4, son de control hegemónico, pues el actor que ejerce soberanía debe competir contra las incursiones de otros grupos, por último en la zona 3 o zona en disputa, los actores tienden a competir por el control y ejecución de la soberanía”²⁹. Según el análisis el Estado colombiano se encontraría en el extremo izquierdo o uno (1) de la línea y los grupos armados irregulares en el extremo derecho o cinco (5) de la línea. Véase Gráfica N. 2.

²⁶ Construcción tomada de apuntes de clase. Materia: Territorio, región y ciudad en Colombia. Docente: Jaime Eduardo Londoño Motta.

²⁷ Stathis N. Kalyvas, *The logic of collective violence in civil war*. New York: Cambridge, UK, Cambridge University Press. 2006. P. 17.

²⁸ Stathis N. Kalyvas, “La violencia en medio de la guerra civil: Esbozo de una teoría” En: *Análisis Político*, Nº 42, enero- abril. P. 8- 10.

²⁹ *Ibíd.* P.19.

Gráfica N. 2. Zonas de control territorial en la Soberanía escindida

Soberanía - Control hegemónico -Disputa - Control hegemónico -Soberanía



Fuente: Construcción propia con base en Stathis N. Kalyvas, “La violencia en medio de la guerra civil: Esbozo de una teoría” En: *Análisis Político*, Nº 42, enero- abril.

La segunda dinámica que permite analizar los ciclos de los enfrentamientos es la movilización social, entendida para esta investigación como el traslado o el movimiento que realizan los actores a lo largo del territorio a diferencia de la movilización política analizada por Elisabeth J. Wood: “procedente de la guerra civil en tanto que la contestación se profundiza en relación con las reclamaciones hechas por actores no estatales (o por actores disidentes del Estado) por recursos, poder y voz”³⁰. Existen características que relacionan a las definiciones como que ambas tienden a ser por igual una causa y efecto del conflicto; causa, en la medida en que los actores armados irregulares tienden a moverse en la región con el fin de llevar a cabo procesos de colonización sobre los territorios. Efecto, cuando por motivos de la colonización armada otros grupos sociales deben trasladarse de ese territorio para procurar su supervivencia o buscar nuevos territorios de los cuales apropiarse. Este proceso varía significativamente según las dinámicas del conflicto o la continuidad de ataques que sufra la región, según los actores que hagan parte del conflicto o que se sientan atrapados en el mismo pues la movilización de los actores armados tendrá diferencias a las de las poblaciones desplazadas y también varían con el transcurso del tiempo en el que un grupo social mantenga en movimiento o se sitúe en un territorio. Los movimientos que resultaron a lo largo de la región del Alto y Medio Atrato consistieron en la ubicación de los frentes guerrilleros y los bloques de las autodefensas con el fin del control sobre los corredores estratégicos y sobre la población. La mayor parte de los movimientos que resultaron de los civiles fueron de desplazamiento o huida del conflicto armado.

Un caso particular que ocurre en la movilización en el caso del Alto y Medio Atrato producto de la guerra civil sucede cuando los grupos armados con el fin de lograr la manipulación de recursos, movilizan a los pobladores obteniendo el control sobre el territorio, contrarrestando los actos de despliegue de los grupos

³⁰ Wood, Elisabeth Jean. “Los procesos sociales de la guerra civil: la transformación de redes sociales en tiempos de guerra” En: *Revista Análisis Político* (23), enero- abril, 2010. P. 105

opuestos. Por otro lado no todos los actores armados buscan la movilización o el desplazamiento de los civiles, algunos ejercen actos de violencias y represión contra quienes intentan refugiarse en otros territorios, en la medida en que obtener el control sobre la población implica obtener también fuerza de trabajo, medios para camuflarse entre los pobladores y en muchos casos por medio de la libre asociación permitida por la ley 70/93 obligarlos a reclamar la propiedad de tierras.

Algunas de las consecuencias y expresiones de la ejecución del poder del proyecto de conquista de los territorios por parte de los actores en disputa es el desplazamiento de la población que no apoya el conflicto, en contraste a la presencia cada vez mayoritaria de aliados a alguno de los bandos enfrentados. La guerra se ha convertido en una estrategia de inclusión forzada con la que se pueden llegar a cumplir sus exigencias en términos de poder o necesidades en términos de supervivencia al conflicto. Con el camino del desplazamiento sea por voluntad propia o no se pretende que la población no siga la lógica de escudo a la que es sometida por parte de los actores armados y que tienen por finalidad desbaratar sus proyectos de comunidad y quebrantar su resistencia para lograr un control total sobre el territorio. El desplazamiento está envuelto por ciertas dinámicas e implicaciones visualizadas por ejemplo dentro de los procesos sociales que acompañan a la guerra, si el desplazamiento por acciones de la guerra destruye el capital social y simbólico construido por las comunidades también imposibilitará la apropiación de un territorio a causa de la movilización constante.

Para comprender de una manera más clara el concepto de soberanía escindida, se identifican los ciclos del enfrentamiento de la guerra determinados por la movilización de los actores. Los ciclos del enfrentamiento se dividen en seis momentos:

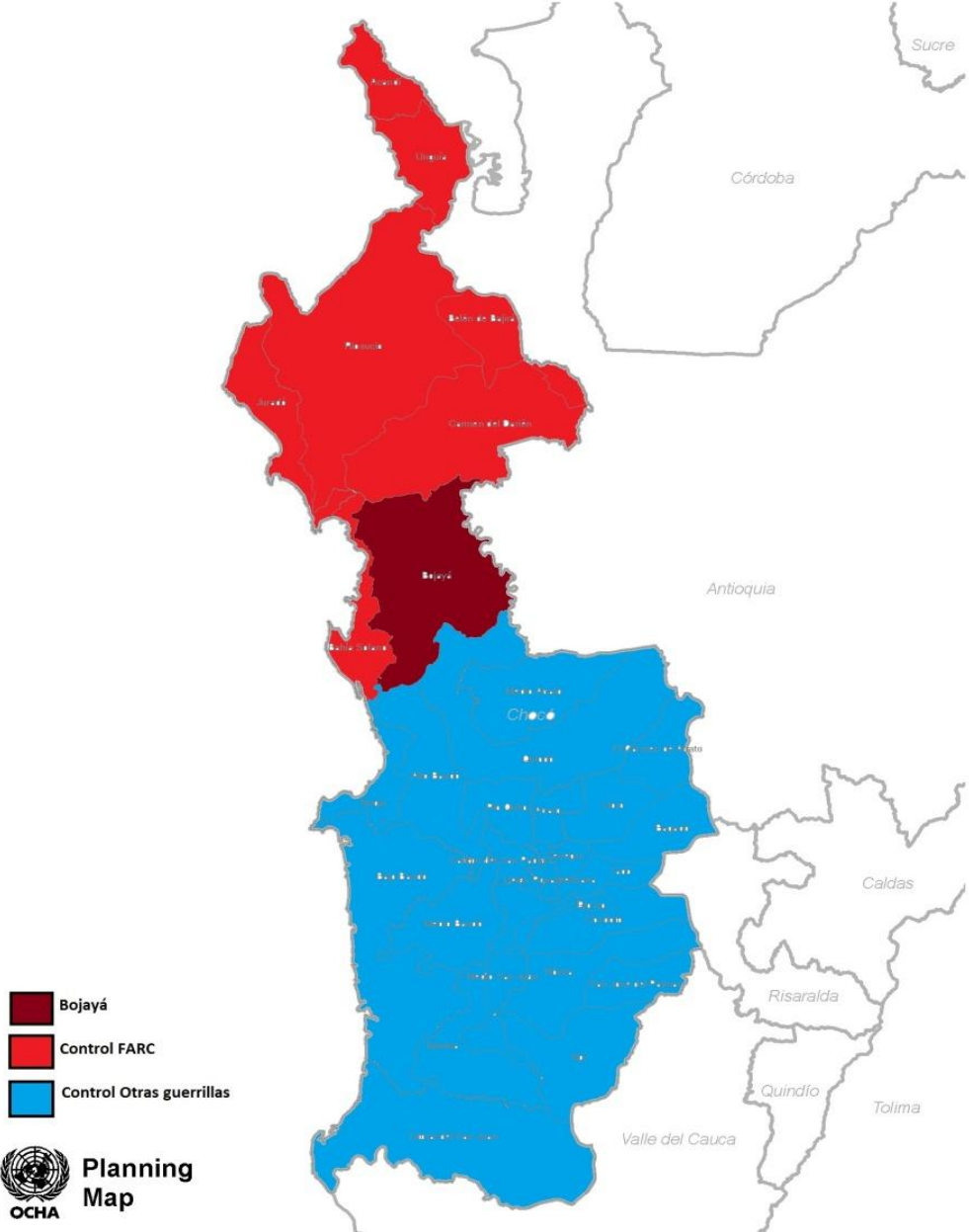
1. El primero alude al periodo en que la región del Alto y Medio Atrato era controlada por las guerrillas de las FARC, ELN, EPL Y M-19, especialmente por parte del Bloque José María Córdoba de las FARC; la presencia del Estado era bastante débil para el periodo antes de 1996; para este momento y con el nacimiento de las autodefensas campesinas de Córdoba y Urabá las guerrillas son presionadas y expulsadas del territorio del Urabá y Antioquia, lo cual obligo a reforzar su presencia en el departamento del Choco. Es un momento de disputa por el territorio en donde ningún grupo tiene el control hegemónico, por lo que es catalogado como una zona tres (3). Véase mapa N. 2.

2. Desde 1997 hasta el 2000 se hace evidente el segundo momento, en el cual las zonas del Bajo y Medio Atrato al igual que casi todo el noroccidente colombiano son controladas parcialmente por parte de las AUC en expansión. Aunque los enfrentamientos con la Fuerza Pública no cesaron, el control hegemónico sobre el territorio por parte de los actores armados irregulares lo convierten en una zona cuatro (4). Véase mapa N. 3.

3. El tercer momento es cuando la guerrilla inicia un proceso de ofensiva y re-plegamiento sobre la región norte del Choco desde el 2000 hasta el 2002, allí es donde nace el mayor enfrentamiento por el territorio entre los dos grupos armados irregulares, puesto que las AUC se negaban a perder el control sobre esta región estratégica tanto económica como política. La retoma de los enfrentamientos entre los grupos armados irregulares posiciona al territorio de nuevo como zona de disputa (3). Véase mapa N. 4.

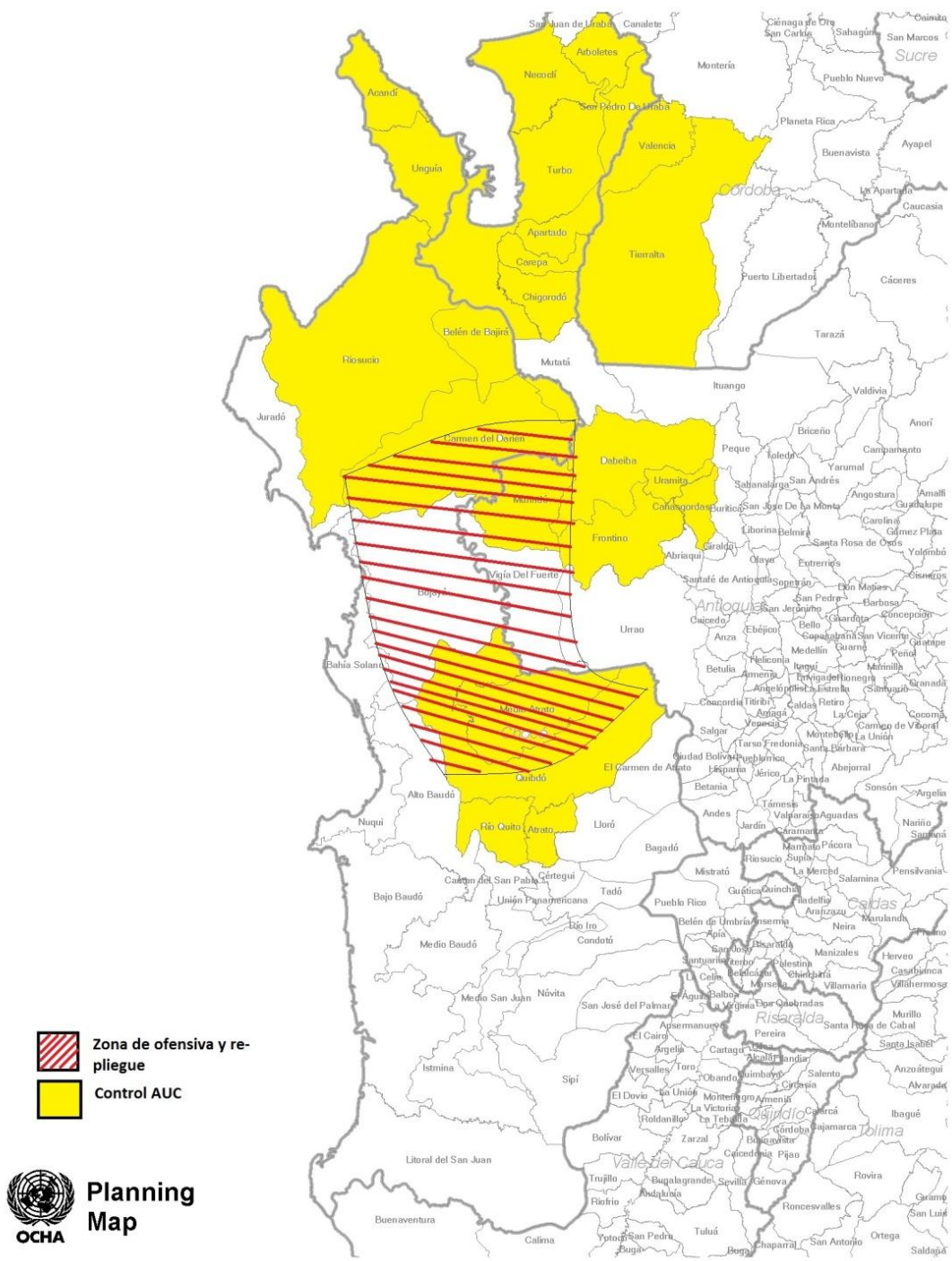
4. El cuarto momento implica la retoma del control por parte de las FARC sobre los territorios controlados por las AUC y el enfrentamiento entre estos y la Fuerza Pública que desencadeno en la masacre de Bojayá en Mayo del 2002. Las flechas indican la movilización de los actores; la más relevante es la de la población civil que debe ser desplazada hacia las cabeceras de los otros municipios como Quibdó o Medellín. El territorio sigue siendo una zona de disputa (3). Véase mapa N. 5.

Mapa N. 2 Primer ciclo del enfrentamiento: Control de las guerrillas antes de 1996



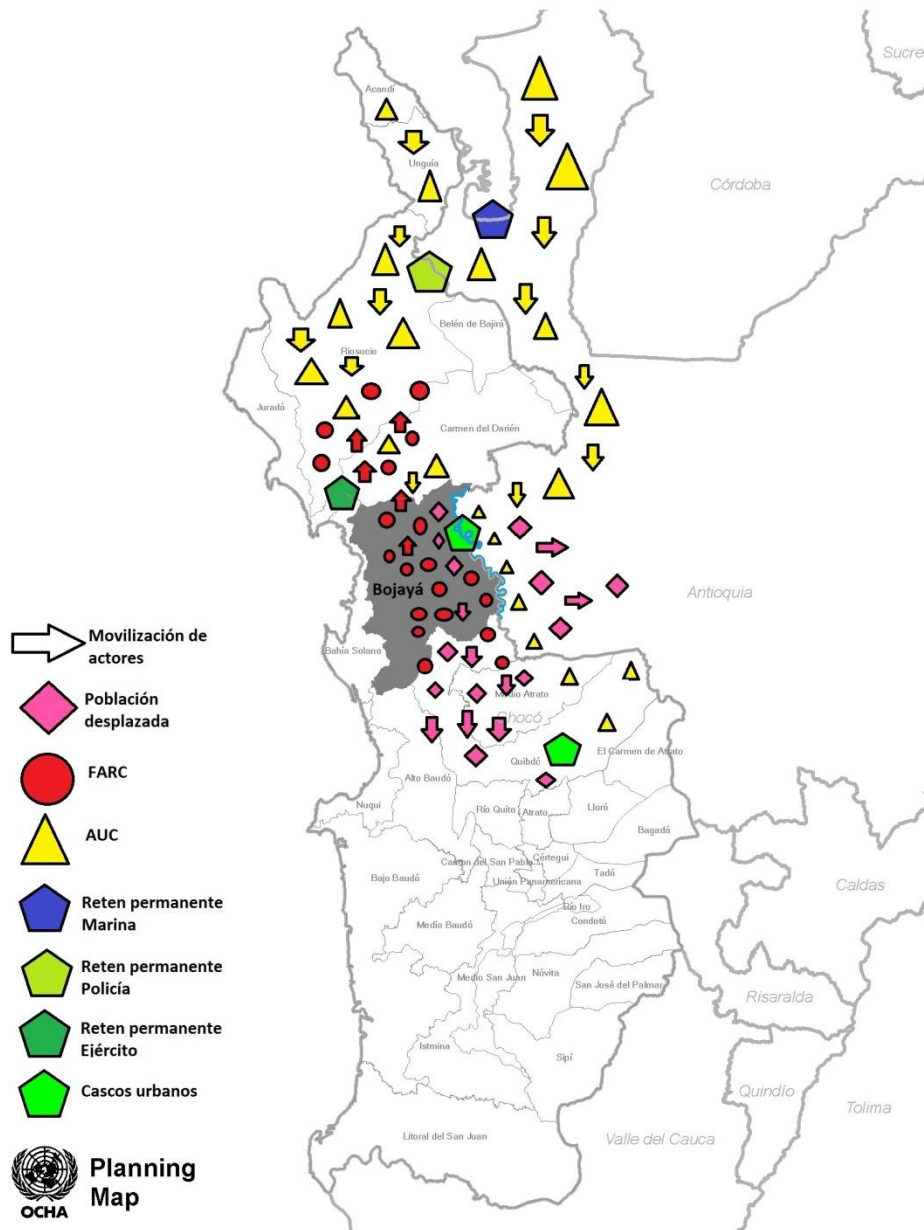
Fuente: construcción propia

Mapa N. 4 Tercer ciclo del enfrentamiento: Ofensiva y re-plegamiento 2000 al 2002



Fuente: construcción propia

Mapa N. 5 Cuarto ciclo del enfrentamiento: Masacre de Bojayá

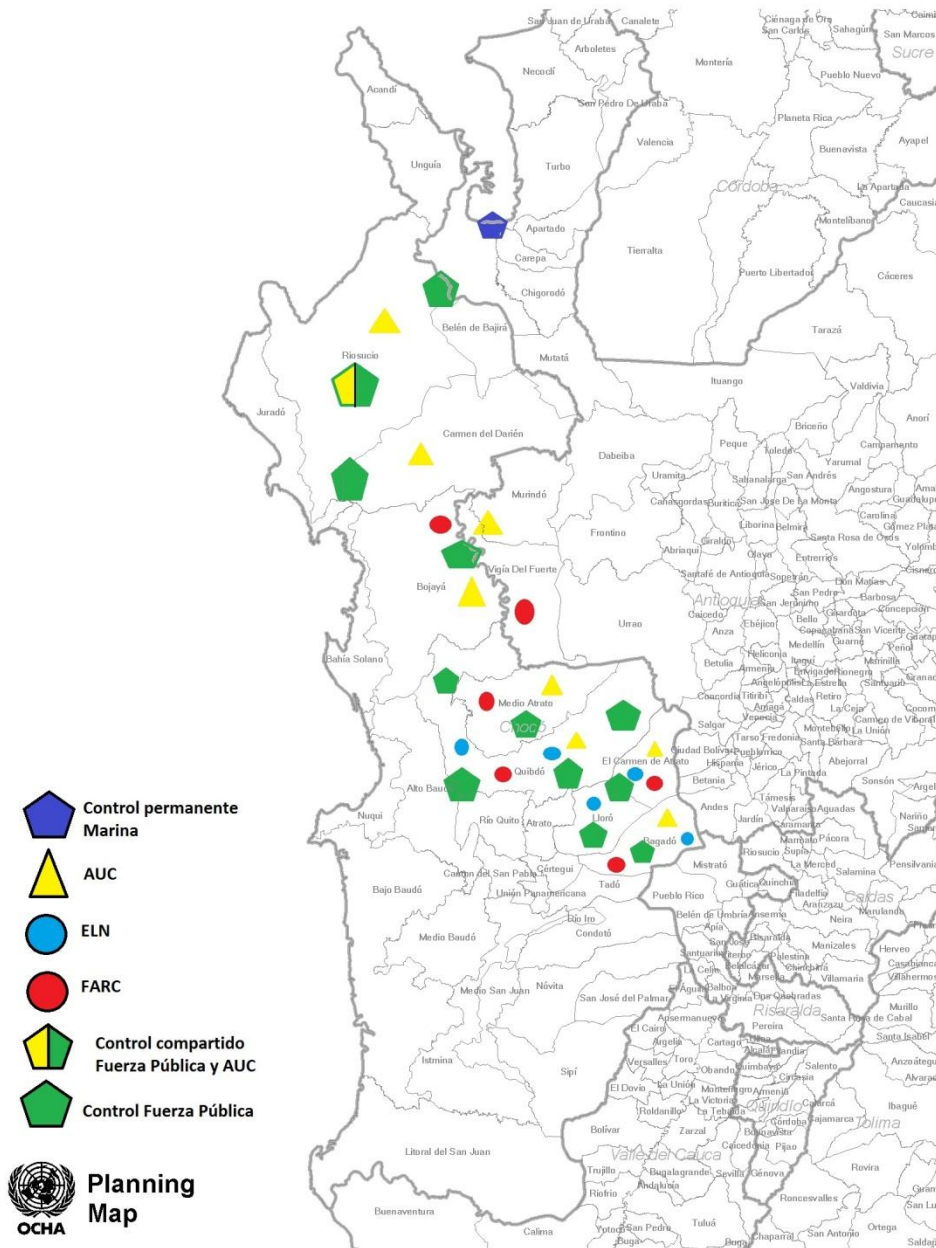


Fuente: construcción propia

5. Hay ciertos cuestionamientos sobre la existencia del quinto momento, pues se pone en duda que en este momento haya verdaderamente una retoma del control por parte del Estado de la región del Medio Atrato, debido a los continuos enfrentamientos con los grupos irregulares que intentan seguir ejecutando su alternativa de poder, imponiendo su autoridad y proclamando su soberanía por medios coercitivos. Lo anterior supone que el Estado no ha tenido los mecanismos suficientes para minimizar el impacto en forma represiva

sobre la población ni ejecutar una derrota sobre los grupos irregulares. Es así como desde el 2002 hasta el 2006 las políticas y proyectos del Estado a pesar de haber modificado el nivel de intensidad y presencia de los ataques por parte de los actores armados irregulares no controlan por completo la región, por lo que la zona es considerada como cuatro (2) o de control hegemónico por parte del Estado. Véase mapa N. 6.

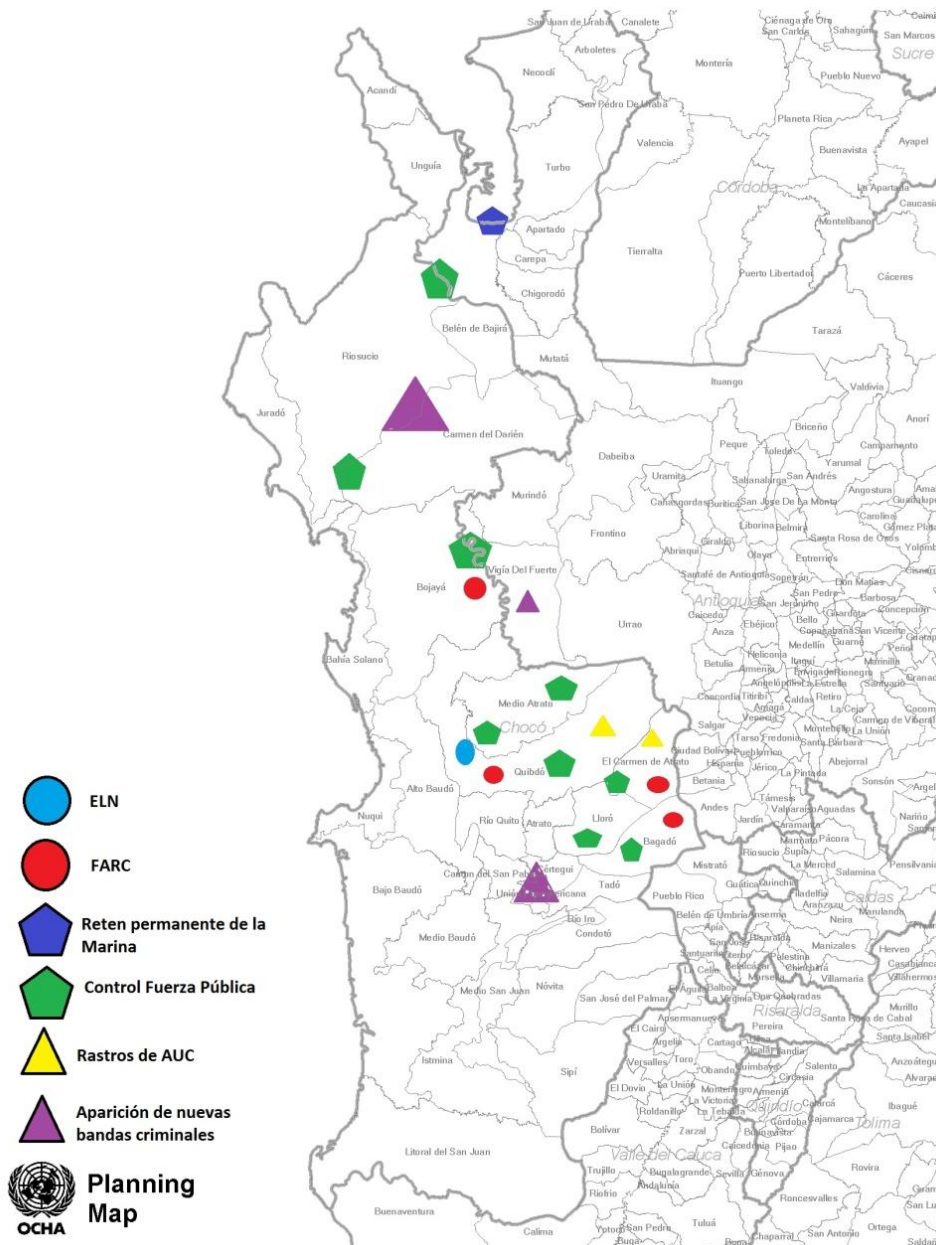
Mapa N. 6 Quinto ciclo del enfrentamiento: Control por parte de la Fuerza Pública



Fuente: construcción propia

6. El último momento del ciclo se refiere a los hechos sucedidos después de la masacre y el reacomodamiento de los frentes guerrilleros. Teniendo en cuenta el proceso de desmovilización de las AUC, la aparición de nuevas bandas criminales y el reforzamiento de la Fuerza Pública en el territorio para el 2006. Continúa siendo una zona dos (2). Véase mapa N. 7.

Mapa N. 7 Sexto ciclo del enfrentamiento: Chocó para el 2006



Fuente: construcción propia

Dentro de los tres primeros ciclos de enfrentamiento se conoce que las Autodefensas Unidas de Colombia (AUC) causaron entre el 57% y un 63% de los desplazamientos, las guerrillas entre el 12% y un 13%, el resto del porcentaje está vinculado a grupos armados no identificados y al Estado colombiano³¹. Para el año 2002 y el cuarto momento del enfrentamiento, la situación de desplazamiento empeora a causa del quiebre en las negociaciones oficiales de paz entre el gobierno y los guerrilleros de las FARC. Las medidas que toma el Estado para llevar este fenómeno suelen ser débiles, inconstantes y mal planeadas, además que los funcionarios de los cascos urbanos como Cali, Medellín o Bogotá a los que suelen dirigirse los desplazados no tienen un amplio conocimiento de las dinámicas a los que los grupos se ven enfrentados. Si bien grupos de redes sociales, las Diócesis, organizaciones no gubernamentales, que entre otras ofrecen sus servicios a la comunidad, no resultan ser suficientes para llevar los casos de prevención y ayuda posterior al fenómeno desatado por la guerra.

Algunos de los factores del desplazamiento suelen suceder por la realización de grandes proyectos de desarrollo en detrimento de los bosques y la explotación agraria local, el conflicto armado interno, la existencia de recursos minerales y la propagación de cultivos ilícitos. Evidentemente existen más factores que originan las causas del desplazamiento los cuales no son analizados a fondo en la investigación, pero algunos como el “desprecio” que los grupos armados han adquirido por las comunidades negras o indígenas quienes desde mediados del siglo XX han encontrado los medios para la reivindicación de sus derechos ancestrales, alimentan el conflicto y los motivos para las masacres. El fenómeno del desplazamiento a causa del conflicto, somete a un grupo social a la movilización constante, afecta su comportamiento frente a los procesos sociales, aumenta el grado de desterritorialización generado por la falta de propiedad sobre un espacio y ocasiona una fragmentación territorial.

Es importante apreciar, que mientras los grupos enfrentados conserven la capacidad para combatir, la soberanía continuará estando segmentada y los grupos seguirán teniendo el acceso simultáneo a la población de varias zonas. Así, el acceso a la información de la población, mientras no sea voluntaria, se obtendrá por la aplicación de la violencia selectiva o indiscriminada. Según el modelo de Kalyvas, en las zonas de control total es casi improbable que se recurra a la violencia; para las zonas de control hegemónico es probable que se ejerza la violencia selectiva y que el grupo más débil que opera en la misma zona, ejerza la violencia indiscriminada. Finalmente cuando la zona se encuentra en disputa, no se prevén altos niveles de violencia y si la hay, será indiscriminada. Para la región

³¹ Acopio de información efectuado para el Primer Encuentro Nacional de Afrocolombianos Desplazados, convocado por AFDRODES y el PNC (Proceso de Comunidades Negras). Las fuentes estadísticas son del CODHES, La Red de Solidaridad Social, El Instituto Latinoamericano de Servicios Legales Alternativos, el GTD (Grupo Temático de Desplazamiento) de las Naciones Unidas y el equipo de Nizkor.

del Alto y Medio Atrato, se pueden apreciar los dos tipos de violencia (indiscriminada o selectiva), debido a que el control sobre los territorios es cambiante. Es decir, la autoridad que un grupo ejerce en determinado territorio puede ser modificada según las dinámicas temporales en el ciclo del conflicto. Por ejemplo, los grupos armados irregulares no han tenido una permanencia fija en los municipios de Bojayá, Quibdó, Lloró, El Carmen, Medio Atrato y Bagadó, debido a las lógicas de la guerra irregular que mantienen en continuo movimiento a los grupos. No obstante, por cada variación en los ciclos del enfrentamiento, se encuentra que el municipio del Quibdó por ser la cabecera principal del departamento, es catalogado como una zona de control total por parte del Estado. Los demás municipios, se han caracterizado para finales del siglo XX como una zona de control hegemónico por parte de grupos guerrilleros³². Sin embargo, para inicios del siglo XXI, con el aumento de los enfrentamientos entre grupos guerrilleros, paramilitares y la Fuerza Pública, estas zonas se consideran en disputa y el ciclo se modifica. Para el año 2002 y con la masacre de Bojayá, el territorio es considerado como una zona cuatro (4) de control hegemónico por los grupos irregulares. El caso del Alto y Medio Atrato es un ejemplo de que “no existe un solo prototipo de guerra civil, ya que el concepto puede abarcar gran cantidad de formas y estilos”³³, y va de la mano con la coyuntura y nivel de desarrollo que presenta cada región.

³² *Panorama Actual del Chocó*, publicaciones, estudios regionales, Observatorio del Programa Presidencial para los Derechos Humanos y DIH. 2003. P.6.

³³ Peter Waldmann, *Guerra civil, terrorismo y anomia social, el caso colombiano en un contexto globalizado*, capítulo I, grupo editorial norma, Colombia, 2007. P. 44

Capítulo Segundo

UN PUEBLO SIN TIERRAS

La región del Pacífico colombiano se había mantenido por fuera de las dinámicas del conflicto que ya se asomaban en gran parte del país. Fue a partir de la primera mitad de los ochenta cuando los actores armados ilegales vieron en la región un gran potencial para la expansión de su proyecto político militar y para la explotación de los recursos que aumentaban su capital como organización³⁴. A pesar de que los cambios constitucionales han promovido la reivindicación de los derechos y aumentado los procesos de territorialización de las comunidades negras e indígenas en la región, el conflicto armado interno también ha ido extendiéndose dejando a la población civil en un estado de indefensión y propensión a la masacre como la de Mayo del 2002 en el municipio de Bojayá.

La gran cantidad de factores que acompañan al conflicto colombiano como el número de actores o las disputas por los diferentes intereses de las organizaciones no permiten analizar todas las transformaciones económicas, políticas, sociales y culturales del territorio, dejando muchas preguntas sobre el futuro que le depara al Estado. El siguiente capítulo pretende abordar algunos de estos factores comenzando con una contextualización del departamento del Chocó como uno de los más afectados por la violencia y que por poseer unos de los corredores más importantes que comunican al país con el resto de las fronteras, desarrolla ciertas dinámicas sobre la disputa territorial diferentes al resto del país. Luego se explica por medio de la ocupación territorial cuales son los actores que se encuentran en disputa por la región del Alto y Medio Atrato; finalmente se da a conocer el caso de estudio de la masacre de Bojayá y el análisis que se realiza de la base de datos según el número de ataques a la región.

Un tesoro en recursos

El departamento del Chocó se encuentra ubicado en la región pacífica colombiana, tiene una extensión de 46.530 km². Limita por el norte con la República de Panamá y el mar Caribe, por el oriente con los departamentos de Antioquía, Risaralda y Valle del Cauca por el cual también limita al sur y por el occidente con el Océano Pacífico. Está dividido en 31 municipios, 147 corregimientos y numerosos caseríos y poblados. Su población estimada para el 2009 era de 471.605 habitantes, que constituye el 1% de la población total de Colombia. De estos, 130.000 residen en la capital Quibdó. El 81% de la población es afrocolombiana (unas 364.500 personas), el 10% son indígenas (45.000 distribuidas en 82 resguardos) y el 9% son mestizos³⁵. En el municipio de Bojayá,

³⁴ Panorama Actual del Chocó, publicaciones, estudios regionales, Observatorio del Programa Presidencial para los Derechos Humanos y DIH. 2003. P.2

³⁵ Diagnóstico departamental del Chocó, Observatorio del Programa Presidencial DDHH y DIH, Vicepresidencia de la República. 2006. P.1.

relevante para el caso de estudio, habitaban más de 7.000 personas repartidas en comunidades negras e indígenas. Su cabecera, Bellavista es una comunidad pequeña habitada por uno 800 habitantes entre poblaciones afrocolombianas e indígenas. Véase mapa N. 8.

Mapa N. 8 Departamento del Chocó



Fuente: DANE, mod SIMCI/OCHA DEVINED mod OCHA OCHA, NASA.

En el territorio chocoano, se pueden distinguir cuatro unidades socio geográficas diferenciadas³⁶: hacia el noreste, la cuenca Baja del Atrato o subregión del Urabá; hacia el centro- este, la cuenca Alta del Atrato; en el sur, la cuenca del río San Juan o subregión del San Juan y hacia el oeste el Litoral Pacífico o subregión del Pacífico. La cuenca Hidrográfica del Atrato ocupa un poco más de las tres quintas partes del área del departamento. El río Atrato demarca un recorrido de 750 km cruzando tres regiones conocidas a partir de su curso como Alto, Medio y Bajo Atrato. De estas unidades la más disputada por los actores armados es la del centro- este, por donde pasa un corredor estratégico que comunica el interior del país con la salida al océano Pacífico.

La región del Alto y Medio Atrato es un escenario de conflictos que gira en torno al control sobre uno de “los *corredores estratégicos*”³⁷ que comunican al interior del país con la salida al mar. Según el diagnóstico sobre el Departamento del Chocó emitido por el Observatorio del Programa Presidencial para los Derechos Humanos y el DIH, existen cuatro corredores estratégicos: 1. Entre Antioquia, Juradó (límite Panamá), Juguamiandó y Salaquí; 2. Entre Valle del Cauca, Eje cafetero, Litoral de San Juan (límite con el océano Pacífico) a través de los ríos Garrapatas, Sipí y San Juan; 3. Entre el interior del país y Bahía Solano; 4. Entre Puerto Buenaventura, Bajo Baudó, Antioquia o Panamá a través de vías marítimas, la Serranía de Baudó y el río Atrato”.³⁸ Para esta investigación la atención se pondrá en el corredor (4) donde se ubica la región de estudio.

Otras de las causas que van en contra del desarrollo y aumentan las disputas por el control del territorio, son la gran cantidad de recursos que presenta el Departamento, como también la débil presencia del Estado que influye en que ésta sea una zona considerada de alto valor estratégico para los actores armados irregulares. El Alto y Medio Atrato es un espacio usado para el tráfico de personas, armas y drogas, y que sumado a sus características selváticas de difícil acceso han servido a los grupos armados para establecer “zonas de refugio”, adiestramiento y extracción de recursos.

La disputa por el territorio se presenta igualmente por la extracción de recursos mineros como el oro, el platino y la plata, por recursos agrícolas como la plantación de plátano, maíz, arroz, cacao, y coco, por el control sobre los corredores, los megaproyectos como la edificación de canales o la continuación de

³⁶ Diagnóstico departamental del Chocó, Observatorio del Programa Presidencial DDHH y DIH, Vicepresidencia de la República. 2006. P.2

³⁷ En el departamento del Chocó existen varios corredores estratégicos, que se encargan de comunicar el departamento con sus principales fronteras, como la salida al mar, el interior y sur del país y la frontera con Panamá. Se denominan estratégicos, porque el control que ejercen los actores armados sobre ellos es para transportar armamento y drogas, y movilizar a la organización para su supervivencia.

³⁸ Diagnóstico departamental del Chocó, Observatorio del Programa Presidencial DDHH y DIH, Vicepresidencia de la República. 2006. P.2

la carretera Panamericana, entre otros³⁹. Por otro lado, la compra de tierras por narcotraficantes a las comunidades colectivas o grandes empresarios, alimenta los sistemas de autodefensa y las disputas entre los distintos actores armados ilegales por el control del territorio y de la población.

Para poder entender de qué manera funciona la dinámica de la disputa por la ocupación territorial entre la Fuerza Pública y los actores armados irregulares, es necesario advertir que éstos actores con posiciones ideológicas y políticas diferentes a la hora de tomar decisiones, carecen de toda consideración humanitaria para las víctimas de la guerra, ejecutando la violencia indiscriminada o selectiva como medio de manipulación. Las zonas de disputa que enuncia Kalyvas sirven como ejemplo para comprender el conflicto y el dominio temporal que cada uno de los grupos armados hace sobre un espacio determinado, el cual finalmente termina por afectar a los pobladores quienes en contraste con las dinámicas de conflicto y explotación de recursos de la región, han optado por la vinculación los proyectos políticos militares como la mejor opción que garantiza la supervivencia: “el bloqueo del Atrato y la presencia de grupos armados en muchos de sus afluentes han reducido la movilidad de las comunidades afrodescendientes e indígenas, también amenazan con derrumbar su cohesión, ya que algunos de sus miembros marchan con los actores armados convencidos de que las armas son el camino”⁴⁰.

La situación en las poblaciones de los municipios de Bojayá, Quibdó, Lloró, El Carmen, Medio Atrato y Bagadó, está siendo transformada por los enfrentamientos entre los grupos armados que obligan a la mayoría de la población a movilizarse hacia las cabeceras urbanas de los municipios más cercanos; los métodos de lucha por el poder sobre los recursos económicos y a la situación geoestratégica que acompaña a cada corredor; y por último se habla de las consecuencias de la guerra a las que se ven enfrentados cada uno de los actores envueltos en el conflicto armado. Es necesario resaltar que el contexto de enfrentamientos entre los grupos armados está caracterizado por la política de seguridad democrática⁴¹ del ex presidente Álvaro Uribe, la desmovilización de algunos bloques de las AUC en el 2003 y el incremento en los operativos militares por parte de la Fuerzas Públicas de Colombia.

³⁹ Panorama Actual del Chocó, publicaciones, estudios regionales, Observatorio del Programa Presidencial para los Derechos Humanos y DIH. 2003. P.4

⁴⁰ Gómez Nadal, *Paco. Los muertos no hablan*. Editorial Aguilar, Bogotá, 2002. P.58.

⁴¹ Entre los años 2002 y 2006 durante la presidencia de Álvaro Uribe Vélez se ejecuta el plan de Seguridad Democrática que afecta los planes estratégicos de la Fuerza Pública. Véase: Ministerio de Defensa Nacional, Política de la Consolidación de la Seguridad Democrática, Imprenta Nacional de Colombia, Colombia, 2007. Ramírez Ocampo, Augusto, Conflicto y Seguridad Democrática en Colombia, s.f. http://www.derechoshumanosypaz.org/pdf/publicacion_5.pdf

Actores y Antecedentes

La llegada de los grupos armados irregulares al departamento del Chocó ocurre en la década de los setenta cuando la bonanza marimbera dio a conocer la posición estratégica de las costas y las fronteras del departamento⁴². El descubrimiento de los corredores estratégicos que permiten la movilización de los grupos armados y el tráfico de productos, situó al Chocó en la mira de varias organizaciones con ansias de capital y poder. Por ejemplo, la región del Alto y medio Atrato como corredor estratégico se encarga de comunicar el Urabá chocoano con el interior del país y la salida al océano pacífico. Para la década de los ochenta aumentó el conflicto como consecuencia del fortalecimiento de los grupos armados irregulares y el apoyo del dinero ilícito del narcotráfico provenientes de Antioquia, Valle y Risaralda quienes se disputaban ahora no solo por un corredor sino por el control de varios de ellos; así grupos guerrilleros como las FARC y el ELN fueron algunos de los primeros en llegar a estas tierras de forma violenta para transformarlas en un contexto de perpetuación del conflicto armado. Por otro lado, los constantes abusos de las empresas agroindustriales y la continua pérdida de las tierras de las comunidades a causa del conflicto, han contribuido a afianzar el discurso de las guerrillas cuya “estrategia se enfoca, más que todo, en hacer presencia en los territorios con el fin de conseguir base social y ejercer un poder territorial para controlar el negocio de las drogas ilícitas, sin tener un interés claro de apoderarse de la tierra”⁴³, siendo las FARC, el ELN y el ERG las que en su mayoría incurren al secuestro masivo y la extorsión.

El departamento del Chocó ha tenido una fuerte presencia de las FARC desde la década de los 80' a través del Bloque Noroccidental José María Córdoba o frente 57 ubicado en todo el norte, en las regiones del Urabá, el Litoral y en la parte media y alta del río Atrato. Tiene como propósitos controlar la movilización por el río Atrato y por el corredor entre los municipios de Antioquia, por lo que se ubica entre Riosucio, Juradó y Bojayá, para garantizar el tráfico de armas y drogas. El Bloque Nororiental o frente 34 que antes se ubicaba en los municipios frontera entre Chocó y Antioquia, ahora comparte con el frente 57 la presencia entre los municipios de Bojayá y Quibdó, por las riberas del río Atrato entre Bahía Solano y Vigía del Fuerte, lo que ayuda a controlar el corredor entre el interior del país y la salida al mar⁴⁴. La Compañía Aurelio Rodríguez con incidencia en los departamentos de Caldas y Risaralda, actúan junto al frente 34 en el Alto Atrato entre Quibdó, el Carmen y Lloró, además “tiene influencia sobre la herradura que forma la carretera que desde El Carmen que conduce a Quibdó, Itzmina, Nóvita y

⁴² Panorama Actual del Chocó, Observatorio del Programa Presidencial para los Derechos Humanos y el DIH, Vicepresidencia de la República, 2003. P.3.

⁴³ Reyes Posada, Alejandro. *Guerreros y campesinos, el despojo de la tierra en Colombia*. “El despojo de tierras por paramilitares en Colombia”. Grupo Editorial Norma, Bogotá, 2009. P.249.

⁴⁴ Diagnóstico departamental del Chocó, Observatorio del Programa Presidencial DDHH y DIH, Vicepresidencia de la República. 2006. P.3

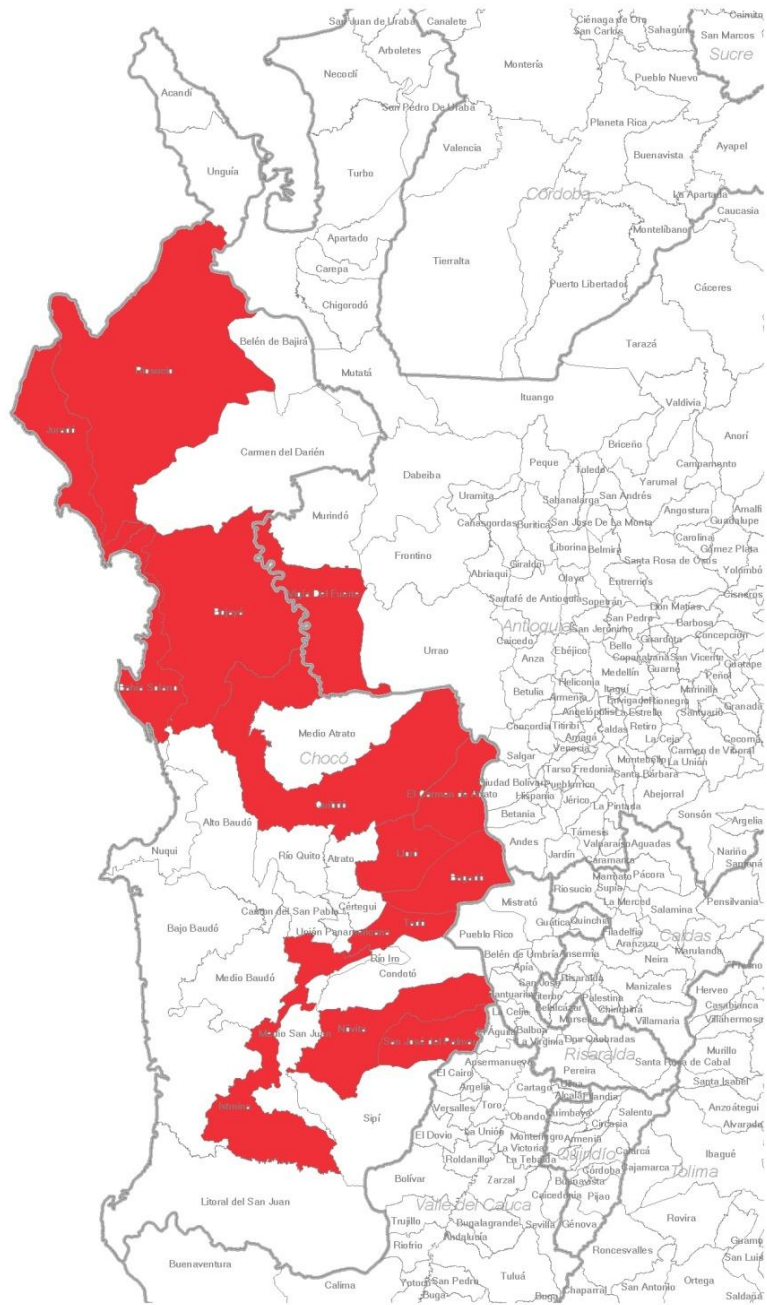
San José del Palmar, al igual que en Tadó y Bagadó⁴⁵. En la región del Bajo San Juan y Fugadó existen posiciones del Frente Móvil Arturo Ruíz y del frente 39 que viven del procesamiento de la droga. Véase mapa N. 9.

El Ejército Revolucionario Guevarista (ERG), actúa en el suroeste antioqueño, occidente de Risaralda y Caldas, y en el Chocó cerca de los municipios de Carmen de Atrato, Bagadó, Tadó y San José del Palmar. El ELN ha tenido presencia tradicionalmente en límites entre Chocó, Risaralda y Valle. En la actualidad sobresalen los frentes Ernesto Ché Guevara, Manuel Hernández El Boche, Benkos Biohó y el Proyecto Juan Camilo en los municipios de Itsmina, Bagadó, Lloró, El Carmen y Tadó. “Hacia el Litoral de San Juan, en la Serranía de Baudó, se asienta un frente, posiblemente el denominado Resistencia Cimarrón, que en el 2002 fue protagonista de un secuestro masivo en la ensenada de Utría, entre Bahía Solano y Nuquí⁴⁶. Véase mapa N. 10.

⁴⁵ Panorama Actual del Chocó, Observatorio del Programa Presidencial para los Derechos Humanos y el DIH, Vicepresidencia de la República, 2003. P.5.

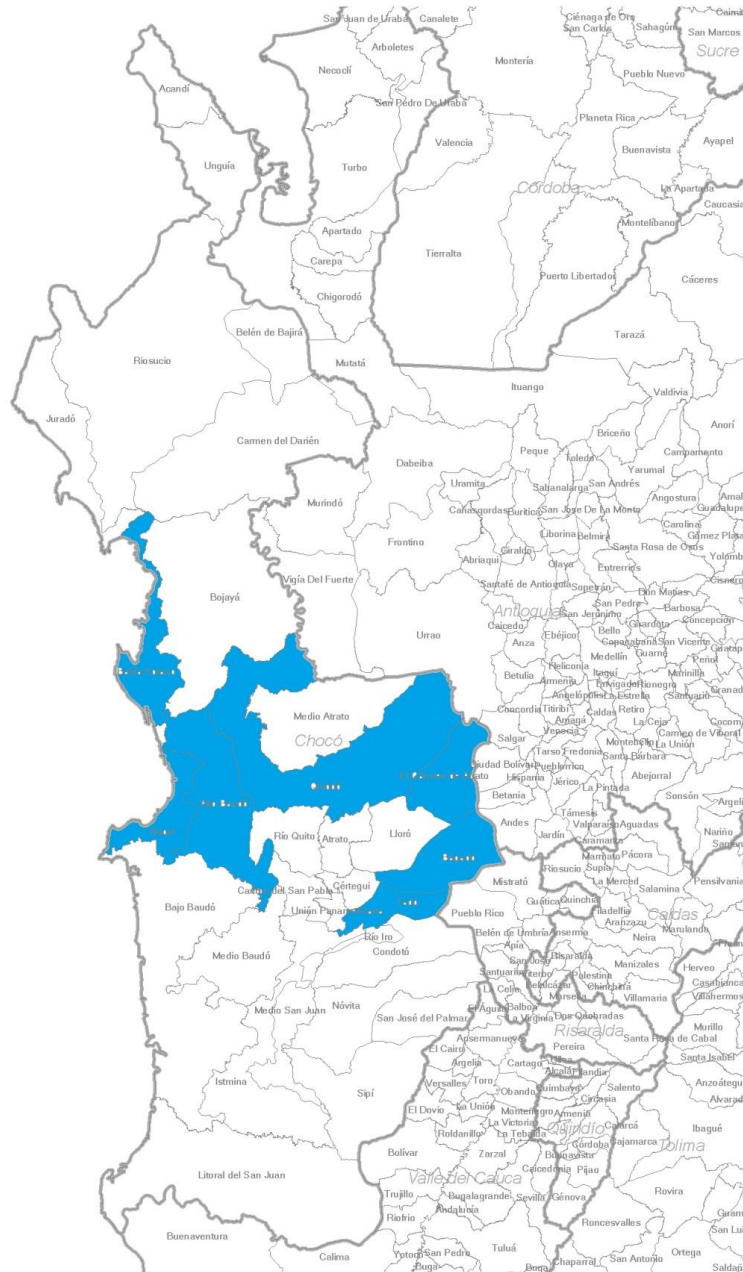
⁴⁶ *Ibíd.* P.6.

Mapa N. 9 Ubicación geográfica de las FARC para la década de los 80'



Fuente: construcción propia

Mapa N. 10 Ubicación geográfica del ERG y ELN para la década de los 80'



Fuente: construcción propia

A finales de la década de los ochenta surgieron dos fenómenos importantes para el análisis de los ciclos de enfrentamientos entre los grupos armados. El primero sucede por la aparición de empresas turísticas, agroindustriales, piscícolas y de turismo usadas por los narcotraficantes para el lavado de dinero, con lo cual además de ejercer un mal uso de las tierras de cultivo y ganadería, ayudaron a consolidar el corredor del pacífico como uno de los más importantes

para el ingreso y salida de armas y narcóticos⁴⁷. El segundo fenómeno surge con la aparición violenta en el bajo Atrato de los insurgentes del EPL y las FARC por la expulsión desde Córdoba y desde el Urabá Antioqueño y Chocoano en manos de grupos paramilitares que buscaban apoderarse del Atrato y que eran subsidiados por los mismo narcotraficantes para repeler las acciones guerrilleras.

Durante la década de los noventa la evolución del conflicto adquirió otro rumbo desde que se expidió el artículo transitorio 55 de la Constitución Política de 1991, la ley 70 de 1993 y el decreto 1745 de 1995⁴⁸, los cuales definen que “la propiedad en los territorios de grupos indígenas y negros es comunitaria. Entendida como un derecho inalienable, inembargable e imprescriptible, la ley implica que estos territorios no se pueden vender, no pueden ser sometidos a gravámenes, no son expropiables por el Estado y no pueden ser sometidos a limitaciones de dominio”⁴⁹. En los mapas se pueden visualizar la distribución geográfica de las comunidades negras y los resguardos indígenas en la región del Medio Atrato. Véase mapa N. 11.

La ley 70/93 abrió la puerta a la titulación colectiva de tierras, recuperando así un elemento cultural de afrocolombianos e indígenas y permitiéndoles prepararse con documentos legales a la hora de evitar invasiones y expulsiones de su territorio. A pesar de dichas implicaciones, existen inconvenientes para agilizar los trámites de adjudicación debido a los problemas de orden social, ambiental y al despojo de tierras ocasionado por la usencia de títulos formales. Las poblaciones negras ya han logrado titular unas 695 mil hectáreas de las 800 mil que han solicitado en la zona del Atrato, y lo indígenas ya tienen títulos de propiedad colectiva de 1,1 millón de hectáreas. Sin embargo, “algunos líderes de las comunidades afirman que los paramilitares han usado mecanismos legales para apoderarse de las tierras sembradas de palma y han buscado legalizarlas amparados en la ley 70/93 bajo la figura de asociación, en la que los consejos comunitarios se pueden asociar con los empresarios”⁵⁰, además, en reiteradas ocasiones a causa de su descontento han provocado el desplazamiento masivo de las comunidades.

⁴⁷ Para mayor información consultar: Reyes Posada, Alejandro. *Guerreros y campesinos, el despojo de las tierras en Colombia*. Grupo editorial Norma. Bogotá. 2009.

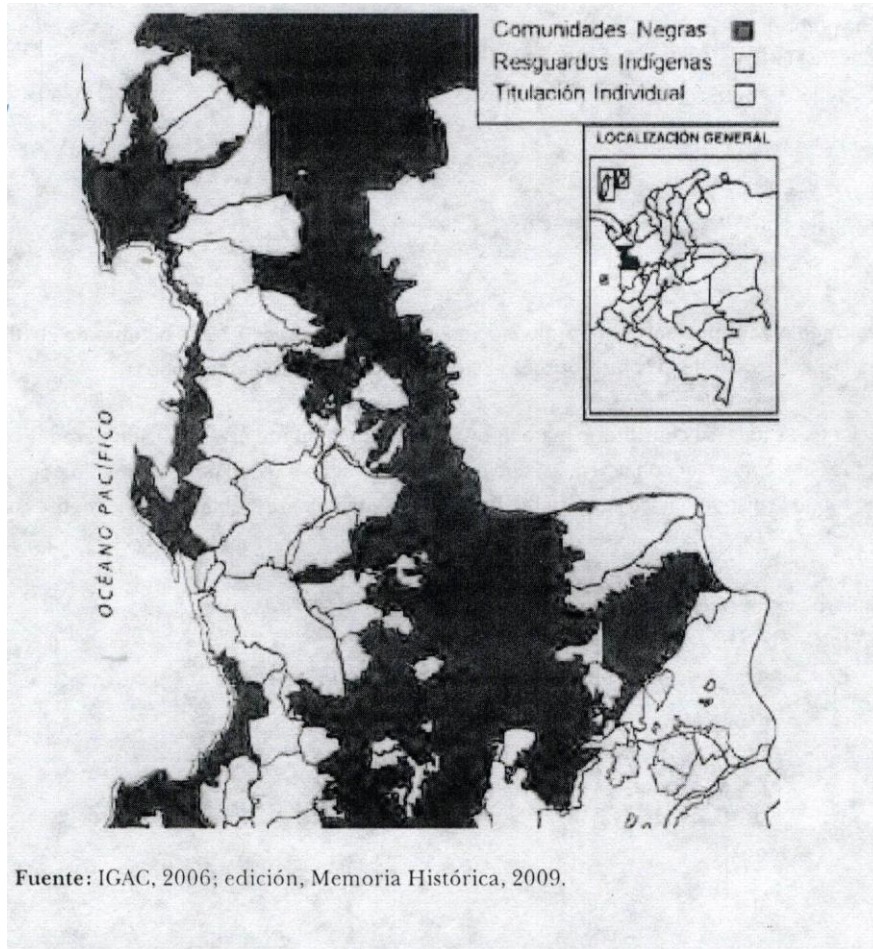
⁴⁸ Apoyándose en el artículo 55 de 1991, la Ley 70 de 1993 tiene por objeto reconocer a las comunidades negras que han venido ocupando tierras baldías rurales ribereñas de los ríos de la Cuenca del Pacífico. Así mismo reconoce sus tradiciones de producción, el derecho a la propiedad colectiva, el establecimiento de mecanismos de protección para la identidad cultural y los derechos humanos de la misma. El decreto 1745 de 1995 por el cual se reglamenta el Capítulo III de la Ley 70 de 1993, se adopta el procedimiento para el reconocimiento del derecho a la propiedad colectiva de las “Tierras de las Comunidades Negras” y se dictan otras disposiciones.

⁴⁹ “Bojayá, la guerra sin límites”, Informe del grupo de Memoria Histórica de la Comisión Nacional de Reparación y Reconciliación (CNRR), Edición Taurus, Ediciones Semana, Bogotá, 2010. P. 155.

⁵⁰ Reyes Posada, Alejandro. *Guerreros y campesinos, el despojo de las tierras en Colombia*. Grupo editorial Norma. Bogotá. 2009. P. 251.

De este modo los grupos insurgentes y las grandes empresas se han sumado a la compleja situación de despojo de tierras, pues se obliga a las comunidades a vender sus propiedades por precios irrisorios, trabajar para las empresas dentro de sus mismas tierras o desplazarse forzosamente a causa del conflicto armado. Un ejemplo analizado por fechas infiere que a partir de que el INCORA emite los primeros títulos a las comunidades negras en Riosucio y Bajo Atrato por 6 mil hectáreas que favorecían a 250 familias, comenzó la fuerte expansiva paramilitar dejando según la Diócesis de Quibdó, más de 750 muertos y casi 50 mil desplazados⁵¹. Este acontecimiento convirtió al desplazamiento masivo como una de las causas de los enfrentamientos, y a los territorios en zonas de disputa y oportunidades para la ejecución de la soberanía por parte de los actores armados.

Mapa N. 11. Ubicación geográfica de las Comunidades Negras y Resguardos Indígenas

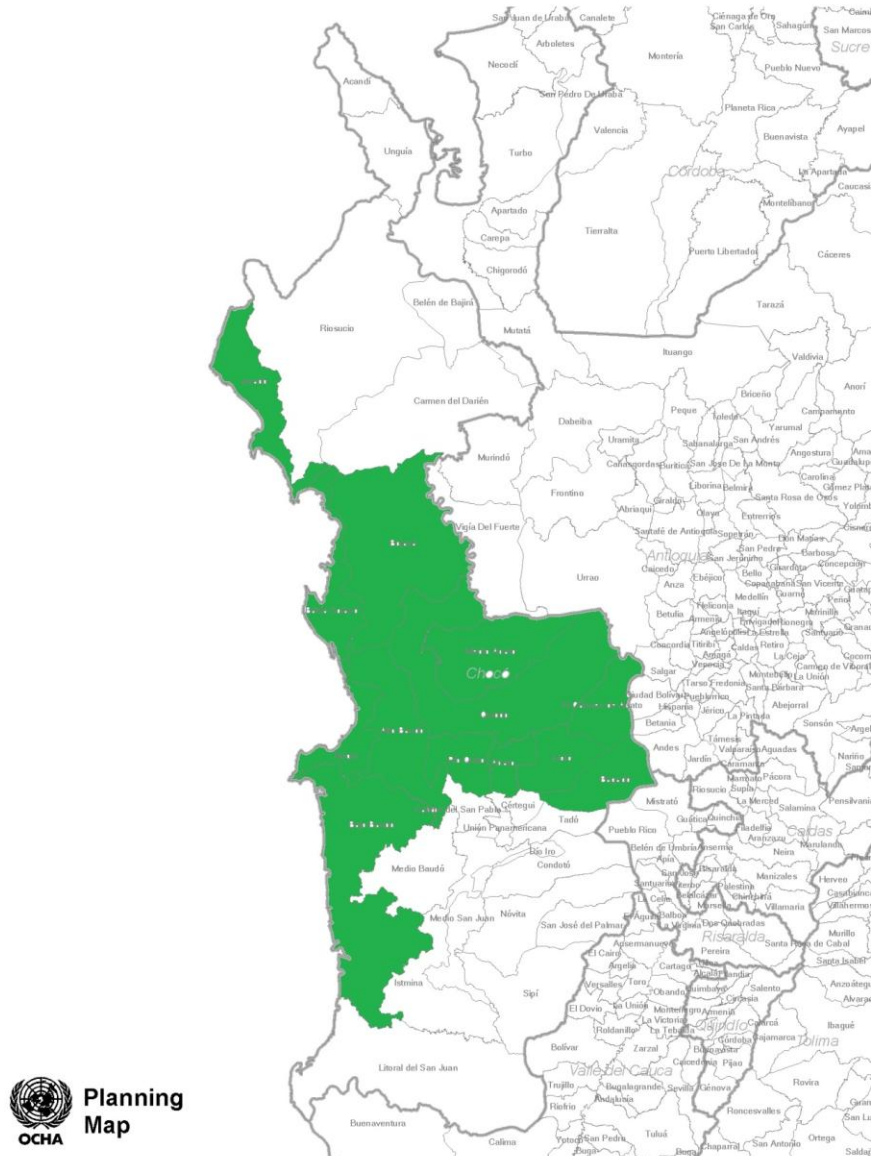


Retomando la posición geográfica de los actores armados, La Fuerza Pública hace presencia a través del Batallón Voltígeros de la XVII brigada del

⁵¹ “Bojayá, la guerra sin límites”, Informe del grupo de Memoria Histórica de la Comisión Nacional de Reparación y Reconciliación (CNRR), Edición Taurus, Ediciones Semana, Bogotá, 2010. P. 153

Ejército en el Bajo Atrato; el Batallón Manosalva de la IV Brigada opera en el Medio y Alto Atrato; la Armada Nacional en el Litoral Pacífico y la Policía Nacional con los Comandos Departamentales de Policía del Chocó y Urabá con puestos en los cascos urbanos y las cabeceras municipales. Véase mapa N. 12.

Mapa N. 12 Ubicación geográfica (constante) de la Fuerza Pública



Fuente: construcción propia

Las autodefensas entran a territorio chocoano en 1996 con el fin de disputarle los territorios a los grupos guerrilleros por medio de bloqueos económicos, amenazas, persecuciones, asesinato y desapariciones. “Hicieron presencia en el Bajo y Medio Atrato a través del bloque Elmer Cárdenas proveniente del Urabá antioqueño y en el sur del departamento a través del bloque

Pacífico y Calima procedentes del Valle del Cauca entraron por el océano Pacífico por la desembocadura del río Baudó. El bloque Metro y el frente Héroes entraron por Itmina y Condoto, obligando al ELN a replegarse⁵². Para 1997 los habitantes de Napipí, corregimiento del Bojayá ubicado sobre el río Atrato denunciaron que este grupo ya había entrado en sus territorios.

Las AUC a través del bloque Elmer Cárdenas, hace presión en el norte del departamento en el Urabá chocoano y en el Bajo y medio Atrato (entre Bojayá y Quibdó). También, hacen presencia en los municipios antioqueños aledaños a Quibdó, Itmina, Carmen del Atrato y Nóvita, pero sin mucha fuerza debido a los enfrentamientos en la zona con los grupos guerrilleros. El Bloque Calima y Pacífico con más influencia en el Valle, se encarga de presionar en el sur del departamento del Chocó, en general en los municipios a las riberas del río Atrato, Baudó y San Juan (Véase el mapa N. 13). Los vínculos de las AUC con el narcotráfico son notorios, pues tienen por objetivo: “el control de las 700 hectáreas de coca en Riosucio y Tierralta en Córdoba y el control del corredor que permitiría la salida al mar de éste producto”⁵³. Esta disputa por el bajo Atrato se debe también por el uso de las tierras colectivas amparadas por la ley 70/93 que el grupo ha conseguido como se mencionó anteriormente, bajo la figura de asociación con las empresas y son usadas para la ganadería extensiva, la tala indiscriminada de bosques y la plantación de palma de aceite. Para el 20 de diciembre de 1996 la presencia de las Autodefensas Unidas de Colombia (AUC) se hace notoria en las regiones del Bajo Atrato, el Urabá chocoano y Riosucio. Cercana a esta toma paramilitar la XVII Brigada del Ejército comenzó a desarrollar la denominada Operación 004 u “Operación Génesis” contra los Frentes 57 y 34 de las FARC entre el 24 y 27 de febrero de 1997, por lo que estos últimos no tuvieron más opción que desplazarse hacia el sur del departamento y facilitar la expansión paramilitar hasta el Medio Atrato sobre en Vigía del Fuerte para mayo del mismo año.

A pesar del intento de expansión de los paramilitares, su proyección territorial no logró consolidarse ni logró replegar los avances guerrilleros, quienes iniciaron la retoma desde 1998 y obligaron a los paramilitares a retroceder en el año 2000 a través de varias tomas como las de Vigía del Fuerte y Bojayá. En este contexto, la población se ha visto vulnerada por las acciones violentas y sistemáticas de los diferentes métodos de lucha que usan los actores armados para conseguir el control sobre un territorio y sobre la población⁵⁴. Los retenes, los controles en los canales fluviales, las restricciones en la entrada y salida de alimentos, los señalamientos, persecuciones, amenazas, torturas, desapariciones y asesinatos son solo algunos de los mecanismos más usados para ejercer la

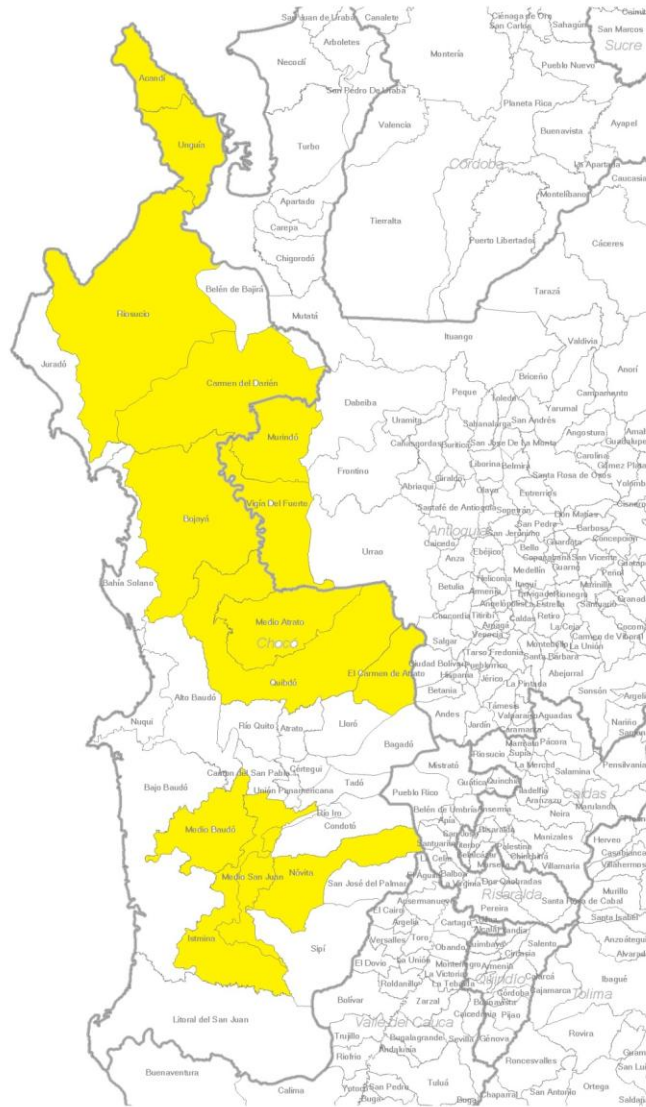
⁵² Diagnóstico departamental del Chocó, Observatorio del Programa Presidencial DDHH y DIH, Vicepresidencia de la República. 2006. P.3

⁵³ Panorama Actual del Chocó, Observatorio del Programa Presidencial para los Derechos Humanos y el DIH, Vicepresidencia de la República, 2003.

⁵⁴ “Bojayá, la guerra sin límites”, Informe del grupo de Memoria Histórica de la Comisión Nacional de Reparación y Reconciliación (CNRR), Edición Taurus, Ediciones Semana, Bogotá, 2010. P. 163

violencia y el terror en los pobladores. Es importante notar que los enfrentamientos, incluyeron “la desaparición de la precaria representación de la institucionalidad estatal en los municipios del Atrato: la policía no volvió a hacer presencia en los cascos urbanos, y los alcaldes y los concejales fueron forzados al destierro u obligados a renunciar para evitar ser convertidos en objetivos militares”⁵⁵.

Mapa N. 13 Ubicación geográfica de las AUC para la década de los 90'



Fuente: construcción propia

⁵⁵ “Bojayá, la guerra sin límites”, Informe del grupo de Memoria Histórica de la Comisión Nacional de Reparación y Reconciliación (CNRR), Edición Taurus, Ediciones Semana, Bogotá, 2010. P. 171.

Relatos de una masacre

Para 1996 los paramilitares decidieron irrumpir en territorios al norte y centro del departamento del Chocó hasta entonces controlados por los grupos guerrilleros. Los habitantes de Napipí, corregimiento de Bojayá cercano a Bellavista ubicado sobre el río Atrato, denunciaron que los paramilitares les habían comunicado su permanencia en el territorio con el fin de expulsar a la guerrilla, empezando por los miembros de la Unión Patriótica (UP) que allí permanecían. Para inicios de mayo de 1997 los paramilitares se reunieron con las autoridades y líderes locales de Vigía del Fuerte y Bojayá para comunicarles de qué manera iban a ingresar a los territorios. El 22 de mayo alrededor de unos 100 paramilitares ingresaron a Vigía, se llevaron algunas personas acusadas de tener vínculos con la guerrilla e instalaron en una casa cerca a la estación de Policía una antena de comunicaciones. Varios pobladores fueron acusados indiscriminadamente y muchas mujeres fueron víctimas de abusos sexuales.

Las operaciones que siguieron hasta el año 2000 tenían por objetivo la expansión planificada del proyecto paramilitar, con la instalación de bases en Riosucio, Murindó, Beté y Quibdó para tener un mayor control sobre los territorios a lo largo del río Atrato. “La Fuerza Pública también inició un plan de reforzamiento en todos los municipios del departamento, desarrollando diversos operativos como la creación de unidades tácticas de la IV Brigada del Ejército y de la Brigada Fluvial de Infantería de Marina No. 1, de la Armada”⁵⁶. Para este momento los habitantes de los municipios cercanos al Atrato, se habían acostumbrado a la presencia de los actores armados, sin embargo desde hace un tiempo se venía un rumor sobre la posible ofensiva de los grupos guerrilleros para frenar el avance paramilitar. El sábado 25 de marzo del 2000, 300 guerrilleros de los frentes 57 y 34 de las FARC entraron a Vigía, atacaron con cilindros bomba la estación de Policía, asesinaron a los posibles colaboradores de los paramilitares y dejaron devastadas las instalaciones el pueblo. Hacia las tres de la tarde del domingo 26, los guerrilleros huyeron en lanchas por el río Atrato mientras el Ejército retomaba el control sobre la cabecera municipal; situación que no duro mucho tiempo, pues con la retirada del Ejército la guerrilla volvió con el fin de reafirmar su control sobre el Medio Atrato y haciendo presencia sobre las cabeceras municipales y las áreas rurales. “Se tomaron simultáneamente Vigía del Fuerte y Bojayá, expandiendo el control del territorio comprendió entre Las Mercedes en Quibdó hasta Boca de Curvaradó en el Carmen del Darién”⁵⁷. Por otro lado, los paramilitares tuvieron que replegarse hacia los centros urbanos del Pacífico donde tenían fuentes de financiación y provisión logística.

⁵⁶ “Bojayá, la guerra sin límites”, Informe del grupo de Memoria Histórica de la Comisión Nacional de Reparación y Reconciliación (CNRR), Edición Taurus, Ediciones Semana, Bogotá, 2010. P.41.

⁵⁷ Lancheros Ruiz, Aída Carolina, Julián Andrés Rincón Ortiz, “Bojayá: entre el miedo y los medios”. En: Claudia Patricia Mosquera, Luis Claudio Barcelos (eds.), *Afro-reparaciones: memorias de la esclavitud y justicia reparativa para negros, afro y raizados*, Universidad Nacional de Colombia, Facultad de ciencias humanas, Centro de Estudios Sociales (CES), Bogotá, 2007. P. 445

Las advertencias sobre las incursiones paramilitares en el Medio Atrato y su posible disputa con la guerrilla por el dominio territorial, habían sido emitidas desde finales del 2001 por la Procuraduría Delegada para los Derechos Humanos a los Ministerios del Interior y de la Defensa. Otras advertencias fueron emitidas por la Oficina del Alto Comisionado para los Derechos Humanos (OACNUDH) y por la Defensoría del Pueblo, sumadas a las más de 8 que la Diócesis de Quibdó, organizaciones no gubernamentales y organismos de control emitieron directamente sobre el gobierno.

El dominio del grupo guerrillero duro hasta el 20 de abril del 2002, cuando el comandante paramilitar del Bloque Elmer Cárdenas y miembro del Estado Mayor de las Autodefensas Unidas de Colombia, Freddy Rendón Herrera, alias “El Alemán”, reunió a cinco de sus comandantes y planearon la toma de Bojayá y Vigía del fuerte con alrededor de 200 hombres⁵⁸. Los paramilitares salieron hacia las 3 de la mañana del 21 de abril en avionetas y unas diez pangas por el río Salaquí afluente del Atrato, para dirigirse por el sur hacia Vigía del Fuerte. El grupo que partió de Turbo, debió pasar por la Punta de Turbo donde se encuentra un reten permanente de la Marina, el cual exige la presentación de documentos y efectúa requisas; siguieron por Riosucio donde se ubica un reten permanente de la Policía nacional y salieron rumbo a Bojayá- Bellavista donde existe un retén permanente del ejército⁵⁹.

Al llegar a los municipios los paramilitares se ubicaron a lo largo del Atrato, e instalaron retenes en la zona argumentando que *“mientras ese territorio fuera de Colombia, limpiarían el Atrato como lo hicieron con Urabá”* y se dirigieron a hablar con los pobladores de Bellavista para comunicarles sus intenciones. Éstos no estuvieron de acuerdo y por medio de una vocería, se prepararon para leer la Declaración de Autonomía como lo habían hecho anteriormente con los guerrilleros. Se les da a conocer y se les reitera a estos dos grupos como al Ejército, el respeto por sus derechos y el cumplimiento del papel constitucional para el que fue creado la Fuerza Pública. Los guerrilleros por su parte, se replegaron en la zona rural del municipio y algunos se ubicaron en la zona delineada por el inicio de la selva en los límites con Vigía y Napipí en donde preparaban un ataque con unos 800 o 1000 hombres.

El primero de mayo a las seis de la mañana, el comandante alias “Camilo” hizo caso omiso a las órdenes del jefe paramilitar Pablo Montalvo de contener el fuego mientras que planeaban la operación de ataque gracias las intercepciones de las comunicaciones de radio que les habían propiciado a la guerrilla, “Camilo” organizó un bote con 20 hombres para desembarcar en la ribera del casco urbano de Vigía del Fuerte. Por su parte, los guerrilleros ya habían irrumpido en los cascos urbanos de Vigía y Bellavista sin encontrar ninguna resistencia paramilitar.

⁵⁸ En la memoria de los bellavistenses, los paramilitares que ejecutaron esta operación eran alrededor de 400. Taller de memoria histórica, Bellavista, 2009.

⁵⁹ “Bojayá, la guerra sin límites”, Informe del grupo de Memoria Histórica de la Comisión Nacional de Reparación y Reconciliación (CNRR), Edición Taurus, Ediciones Semana, Bogotá, 2010. P. 46.

En el momento en que vieron acercarse el bote donde estaban los veinte paramilitares, los guerrilleros contrarrestaron el ataque e hirieron de gravedad a alias “Camilo”, junto con el lancharo y otros dos paramilitares, los cuales murieron desangrados en Bellavista. Mientras tanto al sur de la cabecera de Bojayá, las FARC y las AUC habían entrado en combate. A las nueve de la mañana de ese mismo día el jefe de la guerrilla quien se identificaba como alias “Grasa” sabiendo de la interceptación de las comunicaciones se dirigió a Montalvo y le dio un plazo de media hora para retirar a sus hombres. El paramilitar respondió con el desafío de entrar abiertamente en combate. Para este momento las FARC empezaron a cruzar el Atrato y a desembarcar en la punta de Bellavista en el barrio Pueblo Nuevo, encerrando a los paramilitares quienes se vieron obligados a cruzar el puente sobre Caño Lindo que comunicaba el barrio con el resto de la cabecera municipal.

En medio de los fuertes enfrentamientos que se desarrollaban en el casco urbano de Bellavista, los miembros de la comunidad empezaron a refugiarse. En la Iglesia eran aproximadamente 300 personas, en la casa Cural 100 y en la casa de las Hermanas Misioneras Agustinas otras 100, lugares donde permanecieron hasta el día siguiente 2 de mayo donde a las seis de la mañana se reactivaron los combates. Los paramilitares se ubicaron en el área urbana de Bellavista, concentrando la tropa en el centro del pueblo, alrededor de la capilla, en centro de salud, al frente y debajo de la casa de las Hermanas Misioneras Agustinas, la población en estado de indefensión fue usada como escudo.

Aproximadamente hacia las nueve de la mañana, los guerrilleros pidieron refuerzos de los *rampleros*, especialistas en el lanzamiento con rampa de cilindros- bomba. Antes de las diez de la mañana, los guerrilleros instalaron la rampa de lanzamiento a unos cuatrocientos metros de la iglesia con el objetivo de atacar y provocar el repliegue paramilitar hacia el sur. Hacia las diez y media de la mañana lanzaron el primer cilindro que cayó a unos cincuenta metros de la iglesia. A los pocos minutos lanzaron el segundo cilindro que cayó sin estallar en el patio trasero del puesto de salud. Hacia las once de la mañana dispararon el tercer cilindro luego de ser cargado con metrallas y puntillas, se coló por el techo de la iglesia. Fueron heridas 90 personas y 119 más muertas, 49 eran niños y 70 eran adultos según el dato oficial entregado por la inspección de policía de Bellavista. Ochenta y seis muertos fueron identificados.

“Lo que vino después fue un cuadro horrendo: gente desmembrada buscaba la salida, se oían llantos, gritos, clamores de angustia; quienes se daban cuenta que estaban vivos reaccionaban ante sus heridas y corrían despavoridos. En medio del caos, el padre Antún vio a un hombre sin cabeza caminar por el centro de la iglesia y, perplejo, invocó a Dios y al ánimo de su madre, muerta dos meses atrás. Algunos pobladores corrieron a la iglesia a buscar a sus parientes, alguien abrió la puerta y una estampida salió en pánico. Se vieron pedazos de órganos resbalar por las paredes y decenas de heridos salían de todas partes. Entre los muertos

*también encontraron heridos con varillas clavadas en el estómago y cuerpos desmembrados que algunos intentaban unir*⁶⁰

Un cuarto cilindro fue lanzado, pero cayó sin estallar en el patio trasero de las Hermanas Misioneras Agustinas. Algunos miembros de la comunidad que lograron sobrevivir, consiguieron salir de la zona de combate hacia vigía, improvisando banderas blancas con sus prendas con el objetivo de que los reconocieran como población civil y no como combatientes, abordaron botes y remaron hacia las orillas de río Atrato.

El enfrentamiento duró cinco días. El tres de mayo los guerrilleros declararon tener el control sobre Bellavista y les pidieron al resto de la población que fueran por los restos de los cuerpos y se fueran del lugar porque ellos seguirían persiguiendo a los paramilitares. “Varios de los habitantes allí presentes organizaron una misión para exigirle al comandante guerrillero que permitiera una brigada aérea de salud [...]. Según el informe de la OACNUDH, la Gobernación del Departamento del Antioquia sólo envió los helicópteros del Programa Aéreo de Salud el 4 de mayo, una vez logradas las condiciones mínimas de seguridad”⁶¹. Ese mismo día hubo numerosas denuncias sobre vuelos y disparos de un avión de la Fuerza Aérea Colombiana (en adelante FAC) cerca de las poblaciones.

*“Según la denuncia: el sábado cuatro de mayo se encontraba la población civil refugiada en Vigía del Fuerte esperando el aterrizaje de dos helicópteros de la brigada aérea de salud. Al sentir el primer helicóptero, salieron de sus casas con banderas blancas orientando a la nave. El helicóptero empezó a ametrallar directamente a la población civil, sin dejar ninguna víctima. Cinco minutos después aterrizaron los dos helicópteros que eran esperados para trasladar a la población hacia Medellín”*⁶²

Para el día siguiente se escuchaba el rumor de que la Infantería de Marina venía entrando a la región escoltada por la FAC. El seis de mayo la Fuerza Pública sostuvo enfrentamientos con la guerrilla en el corregimiento de Napipí y nuevamente la población quedó inmersa entre dos fuegos. A partir de esa misma noche la guerrilla y los paramilitares iniciaron su retirada. Entre el 7 y el 10 de mayo los heridos fueron trasladados hacia Medellín y Quibdó mientras la Fuerza Pública intentaba retomar el control sobre la región. El ocho de mayo, el comando del Bloque José María Córdoba de las FARC emitió un comunicado eludiendo las responsabilidades y en donde calificaba los acontecimientos del dos de mayo como un “costo de guerra”. Por otro lado, desde el cuatro de mayo los periodistas

⁶⁰ Lancheros Ruiz, Aída Carolina, Julián Andrés Rincón Ortiz, “Bojayá: entre el miedo y los medios”. En: Claudia Patricia Mosquera, Luis Claudio Barcelos (eds.), *Afro-reparaciones: memorias de la esclavitud y justicia reparativa para negros, afro y raizados*, Universidad Nacional de Colombia, Facultad de ciencias humanas, Centro de Estudios Sociales (CES), Bogotá, 2007. P. 452

⁶¹ *Ibíd.* P.66- 67.

⁶² Tomado como reconstrucción de la base de datos de la Revista Noche y Niebla edición Abril-Mayo del 2002.

y medios de comunicación se aglutinaron el Quibdó porque tanto el Ejército por orden directa del comandante de la IV Brigada, el general Mario Montoya como la guerrilla, les prohibieron el paso.

“Durante una reunión en Vigía del Fuerte el diez de mayo la población denunció al General Mario Montoya y al equipo especial de la fiscalía presente en Bellavista, la presencia de militares en los cascos urbanos. El día once de mayo, el Coronel Pulido, comandante del Batallón Manosalva de la Cuarta Brigada, confirmó a la oficina que habían recibido información sobre la posible presencia de paramilitares en el pueblo y sobre un posible ataque de las FARC antes de que sucediera la masacre. Sin embargo, para ese momento calificó dicha información como un rumor y declaró que no había nadie armado en el pueblo. Asimismo declaró que el desplazamiento que se había incrementado en los últimos dos días era temporal y que se debía más a la perspectiva de recibir ayuda humanitaria en el Quibdó que al miedo de ataques o a la presencia de combatientes en los pueblos⁶³.

A raíz de los hechos suscitados, los pobladores quedaron en un estado de incertidumbre por la posible reanudación de los enfrentamientos entre las FARC y las AUC y por las operaciones de retoma de control por parte de la Fuerza Pública. Este temor llevó a las comunidades a desplazarse, primero hasta Vigía y Buchadó, y desde allí hasta Quibdó. Alrededor de 5.771 personas se movilizaron hacia Quibdó con el fin de encontrar un alivio por parte de las autoridades en este municipio. “Dentro de estas poblaciones más de 2.000 no cumplen la mayoría de edad y del total, casi el 50% son mujeres”⁶⁴. Sin embargo con las pocas posibilidades que les ofrecieron, aproximadamente 2000 regresaron a Bojayá a esperar las nuevas condiciones del gobierno de Álvaro Uribe Vélez.

El conflicto aún continúa

Los años siguientes son analizados a partir de la revisión de los datos obtenidos en los números de la revista Noche y Niebla. Se pudieron llegar a visualizar varios acontecimientos: durante el año 2002 el municipio que más ataques sufrió en la región del Alto y Medio Atrato fue Bojayá, con un aproximado de 12 ataques durante todo el año, proporcionados por los enfrentamientos entre el Bloque Elmer Cárdenas de las AUC, los Frentes 34 y 57 de las FARC y la Fuerza Pública. El segundo municipio más afectado fue Carmen de Atrato con un aproximado de 10 ataques por la presencia de grupos guerrilleros como las FARC y el ERG, en continuo enfrentamiento con el Batallón Alfonso Manosalva Flórez de la IV Brigada del Ejército Nacional y los grupos paramilitares. Para ese mismo año también se realizaron enfrentamientos en los municipios de Lloró, Quibdó y

⁶³ “Bojayá, la guerra sin límites”, Informe del grupo de Memoria Histórica de la Comisión Nacional de Reparación y Reconciliación (CNRR), Edición Taurus, Ediciones Semana, Bogotá, 2010. P. 76.

⁶⁴ Gómez Nadal, Paco. *Los muertos no hablan*. Editorial Aguilar, Bogotá, 2002. P.56

Bagadó, con aproximados de cinco, dos y un ataque respectivamente. La mayoría de las disputas y ataques fueron perpetuados por grupos guerrilleros y la Fuerza Pública en su continua búsqueda de información para arremeter contra los insurgentes paramilitares. Véase la tabla número uno (1).

Tabla 1. Cantidad de ataques a los municipios de la región del Alto y Medio Atrato

CANTIDAD DE ATAQUES A LOS MUNICIPIOS						
AÑO/ MUNICIPIO	BOJAYÁ	QUIBDÓ	MEDIO ATRATO	CARMEN DE ATRATO	LLORÓ	BAGADÓ
2002	12	2	0	10	5	1
2003	4	12	3	8	6	5
2004	7	11	5	1	1	0
2005	10	2	5	0	1	3
2006	8	9	3	3	0	4
Total	41	36	16	22	13	13

Fuente: construcción propia con base en los datos obtenidos de la revista Noche y Niebla.

Para este momento se dio lugar a una nueva etapa en el reacomodamiento de los actores y la ejecución de políticas de Estado como la Operación Génesis, la Operación Jaque y la Seguridad Democrática, con las cuales se pretendía fortalecer las acciones militares para recuperar y controlar el territorio. Aunque hubo esclarecimiento de las posiciones de los actores armados, el incremento de los combates solo dejaron a la población civil en un estado de vulneración más crítico que el anterior. Las continuas requisas e interrogaciones, excedieron y extralimitaron el control de las autoridades que resulto arbitrario por las recurrentes amenazas, ejecuciones extrajudiciales y torturas que sufrieron miembros de las comunidades.

A partir del año 2003, en el marco de acuerdos firmados entre el Gobierno del Presidente Álvaro Uribe Vélez y las AUC, se inicio un proceso de desmovilización en el que se asegura que se desactivaron la mayoría de las estructuras de las AUC que hacían presencia en la zona. Del mismo modo se inicio un desarrollo de operaciones militares, lo que transformó el escenario de la disputa en la zona. Para este momento la mayoría de los ataques se realizaban en la cabecera del departamento. Quibdó contó con más de doce ataques confirmados en todo el año 2003, seguido por Carmen de Atrato, Lloró, Bagadó y Bojayá casi todos ellos cometidos por las FARC, ELN y ERG, sin dejar de lado los hostigamientos realizados por la Fuerza Pública en contra de la población civil. Para el municipio de Carmen de Atrato se dan enfrentamientos y hostigamientos con los paramilitares por ser una frontera estratégica con el departamento de Antioquia. A pesar de que se habían iniciado los procesos de desmovilización de las AUC, nuevos grupos de paramilitares como las águilas negras, los Machos, los Rastrojos, los Paisas y nuevas bandas emergentes han ocupado las acciones bélicas antes protagonizadas por los mencionados. Véase la tabla número dos (2).

Tabla 2. Presencia de actores armados

PRESENCIA DE ACTORES ARMADOS						
AÑO/ MUNICIPIO	BOJAYÁ	QUIBDÓ	MEDIO ATRATO	CARMEN DE ATRATO	LLORÓ	BAGADÓ
2002	AUC, FARC, FUERZA PUBLICA	FARC, EJÉRCITO		FARC, ERG, BATALLÓN MANOSALVA, PARAMILITARES	EJÉRCITO, ELN, FUERZA PUBLICA	GUERRILLA
2003	FARC, ARMADA, PARAMILITARES, EJÉRCITO	ELN, ERG, FARC, G. LIMPIEZA SOCIAL	FARC	ELN, FARC, ERG, EJÉRCITO	EJÉRCITO, ELN	EJÉRCITO, POLICÍA, ELN
2004	AUC, FARC	EJÉRCITO, PARAMILITARES, ELN, FARC	FARC, EJÉRCITO	ERG	ESTADO, PARAMILITARES	
2005	FARC, PARAMILITARES, FUERZA PUBLICA, ARMADA	EJÉRCITO, FARC, PARAMILITARES	EJÉRCITO, FARC		EJÉRCITO	PARAMILITARES, EJÉRCITO
2006	EJÉRCITO, FARC, FUERZAS AÉREA COLOMBIANA	EJÉRCITO, FARC, PARAMILITARES, ERG, FUERZA AÉREA COLOMBIANA	EJÉRCITO	FARC, EJÉRCITO, PARAMILITARES, POLICÍA		EJÉRCITO, FARC

Fuente: construcción propia con base en los datos obtenidos de la revista Noche y Niebla.

Para el año 2004 se desmoviliza el Bloque Calima, cuyas zonas de presencia fueron ocupadas por el Bloque del Pacífico que de igual modo dejaron las armas para el 2005. En el norte del Chocó el Bloque Elmer Cárdenas de las AUC se desmovilizó en el año 2006, dejando territorios como Necolí, Turbo y Ungía en abril, mayo y agosto respectivamente. Para ese entonces los grupos Guerrilleros y en especial las FARC intentaron asumir el control de estas zonas de desmovilizados enfrentándose a la aparición de los nuevos grupos paramilitares que se ha encargado de atemorizar a las comunidades. Las Águilas Negras en el Bajo Atrato, aún intentan recuperar las zonas antes dominados por el Bloque Elmer Cárdenas. Por otra parte, “el ingreso de bandas criminales denominadas Autodefensas Campesinas Unidas del Norte del Valle, Bloque Seguridad Minera y ejércitos privados de narcotraficantes del norte del Valle (Machos y Rastrojos), buscan tener dominio sobre el suroccidente del Chocó, desde el Valle del Cauca

hasta la costa Pacífica, para poder movilizarse y proteger rutas de comercialización de alcaloides y armas”⁶⁵.

En este mismo año hubo un incremento en los combates y en las acciones de los grupos armados irregulares, debido al amento de la presencia de la fuerza pública, las fuerzas armadas y al aumento de operaciones como “jaque” y de puestos de control por parte de las mismas. Los municipios que más se vieron afectados por los enfrentamientos y hostigamientos fueron Quibdó, Bojayá y Medio Atrato, por la reactivación de operaciones de retoma de control por parte de grupos paramilitares y los continuos enfrentamientos con los demás actores armados. A pesar de que la Fuerza Pública contaba con una amplia presencia en la zona a lo largo del rio Atrato, gran parte de las afecciones a la población fueron ejercidas por ellos y se les amerita varios crímenes de Estado como la desaparición y asesinatos de campesinos que los hicieron pasar por guerrilleros muertos en combate.

Durante el 2005 continuo el aumento de los hostigamientos por parte de las FARC y el ELN contra el Ejército y la Policía en los puestos de control y en varias estaciones creadas en las cabeceras de los municipios. Los más afectados fueron Bojayá por los rumores sobre un posible nuevo enfrentamiento entre paramilitares y las FARC, situación que pone en peligro a la población civil pues tanto los grupos armado ilegal como la Fuerza Pública presionan a la población por medios violentos para obtener algún tipo de información sobre las movilizaciones de los otros actores. Para este periodo también se registran varias ejecuciones extrajudiciales por abuso del poder de la Fuerza pública. Véase la tabla número tres (3).

Tabla 3. Actores y acciones

Acciones	ACTORES					
	FARC- EP	ELN	ERG	PARAMILITARES	FUERZA PÚBLICA	Grp. LIMPIEZA SOCIAL
Daño a bienes públicos	Carmen de Atrato, Bojayá	Quibdó	Carmen de Atrato	Bojayá, Carmen de Atrato	Bojayá	
Ejecución Extrajudicial					Lloró, Carmen de Atrato, Quibdó	
Amenaza/ retenes/ requisas	Quibdó, Bojayá, Medio Atrato	Quibdó		Carmen del Darién, Bojayá, Carmen de Atrato, Quibdó, Bagadó	Lloró, Quibdó. Medio Atrato, Carmen de Atrato	

⁶⁵ Diagnóstico departamental del Chocó, Observatorio del Programa Presidencial para los Derechos Humanos y DIH, Vicepresidencia de la República, 2006. P. 4

Hurto/ robo/ pillaje	Riosucio, Quibdó, Bojayá	Bagadó		Bojayá, Carmen de Atrato, Quibdó	Bojayá, Bagadó, Quibdó	
Homicidio	Bojayá, Medio Atrato, Quibdó	Quibdó, Lloró		Carmen de Atrato, Quibdó		Quibdó
Muerto en acción Bélica	Bojayá			Bojayá	Bojayá	
Masacre	Bojayá			Bojayá		
Enfrentamiento/ combate	Bojayá, Carmen de Atrato, Medio Atrato, Bagadó	Quibdó, Lloró	Carmen de Atrato, Quibdó	Bojayá, Medio Atrato	Bojayá, Carmen de Atrato, Lloró, Quibdó, Medio Atrato, Bagadó	
Desplazamiento de civiles	Bojayá, Bagadó, Quibdó	Quibdó, Lloró		Bojayá, Carmen de Atrato, Bagadó	Bojayá, Lloró, Bagadó, Quibdó	
Ataque a objetivos militares	Bojayá	Lloró		Bojayá		
Secuestro	Bagadó	Carmen de Atrato, Lloró, Quibdó				
Ametrallamiento y/o bombardeo indiscriminado	Bojayá			Bojayá	Bojayá, Lloró, Quibdó	
Bloqueo de Vías	Carmen de Atrato	Quibdó, Bagadó	Carmen de Atrato, Quibdó			
Civil herido en acción bélica	Bojayá, Quibdó, Bagadó	Lloró		Bojayá	Lloró, Quibdó, Bagadó	
Herido/ tortura					Lloró, Bagadó, Medio Atrato, Quibdó	
Detención Arbitraria					Bagadó, Medio Atrato, Quibdó	
Campo Minado			Carmen de Atrato		Carmen de Atrato	

Colectivo Escudo	Bojayá, Quibdó	Bagadó		Bojayá	Bojayá, Bagadó, Carmen de Atrato, Medio Atrato, Quibdó	
-------------------------	-------------------	--------	--	--------	---	--

Fuente: construcción propia con base en los datos obtenidos de la revista Noche y Niebla

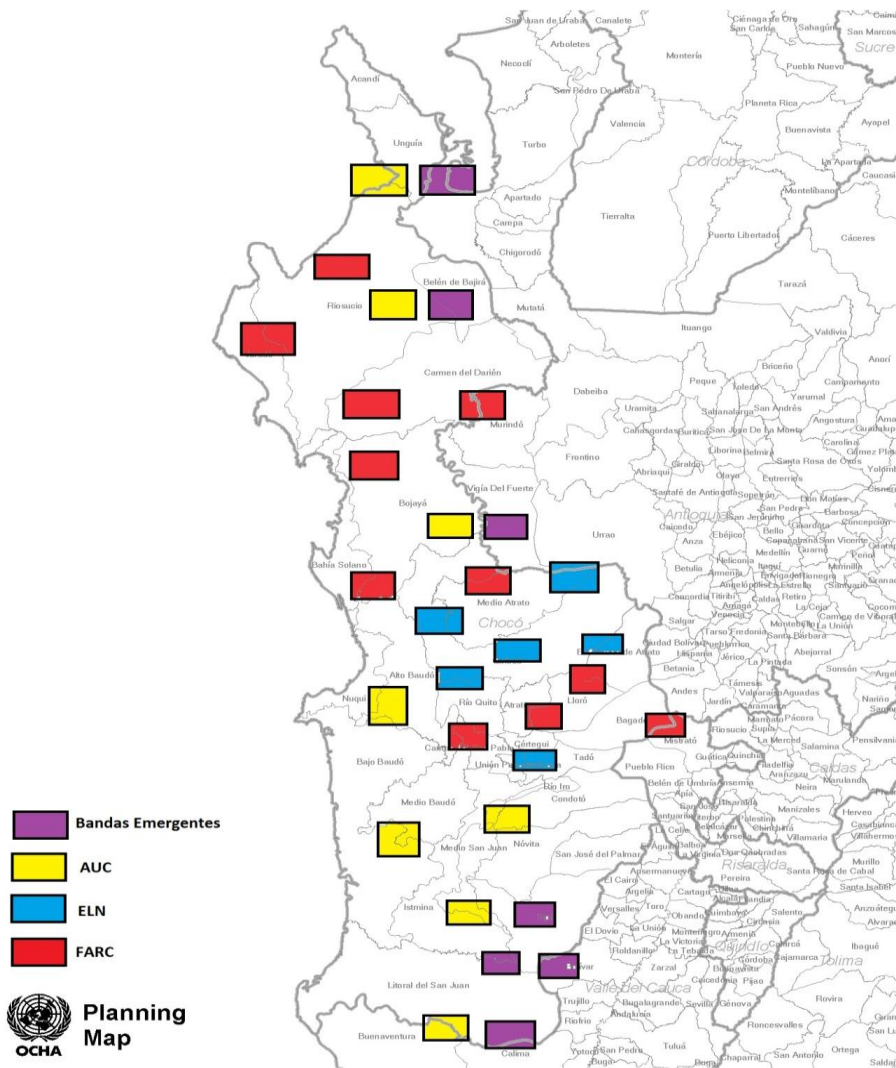
Para el 2006 se registraron tres incursiones a los centros poblados de Condóto, Quibdó y Sipí, donde miembros del bloque móvil Arturo Ruiz y el frente Aurelio Rodríguez de las FARC usaron armamento no convencional contra la fuerza pública y la población. Dentro de los municipios afectados también se encuentra Bojayá, donde sus pobladores piden reiteradamente al Estado, grupos irregulares y miembros de la comunidad internacional para que ayuden a proteger los derechos humanos de la población, respetar la violación a sus territorios y prevenir los hostigamientos sobre las comunidades indígenas y afrodescendientes. Finalmente para este año, las acciones armadas de los grupos irregulares disminuyen en un 33% según el Observatorio del Programa Presidencial para los Derechos Humanos y DIH de la Vicepresidencia de la República. Los hechos que más se presentaron fueron las violaciones a los derechos humanos por parte del Ejército, saqueos y torturas hacia las comunidades indígenas por la misma Fuerza Pública, bombardeos indiscriminados y ataques a las infraestructuras eléctricas, mineras, comercial y de transporte por parte de los grupos guerrilleros. En la actualidad continúa una pugna entre guerrillas y nuevas bandas emergentes por el territorio del departamento, lo cual se traduce en la ocurrencia de homicidios selectivos, masacres, desplazamientos masivos, restricciones a la libre movilización de personas y bienes, ataques a bienes civiles y amenazas. Por otro lado, gran parte del territorio considerado reserva natural y de ecosistemas, está amenazado por procesos de colonización espontánea por parte de los grupos armados irregulares que han generado entre otros la ampliación de la frontera agrícola, a través de la implantación de cultivos de coca y de palma africana.

El contexto al que se enfrentan los pueblos del Chocó desde finales del 2005, municipios como Carmen de Atrato, Bagadó, Lloró, Medio Atrato, Quibdó, Carmen del Darién, Riosucio, Tadó, Bojayá y el Litoral de San Juan, entre otros, presentan las condiciones más vulnerables para la supervivencia de la población civil. Estos municipios mantienen altos niveles de riesgo y una crisis humanitaria y social constante ante una sucesión de paros armados organizados por los grupos irregulares y los falsos positivos creados por la Fuerza Pública. La ocupación de poblados y el asesinato de líderes de las comunidades étnicas, son algunas de las causas por las que más de 678 personas se movilizan desde el norte y centro del departamento hacia el sur, atravesando varios campos minados que les limita el acceso y el libre desplazamiento.

Finalmente se compara la presencia de los grupos insurgentes según los datos recopilados de la revista Noche y Niebla y el informe de Bojayá del CNRR.

En ambos se muestra ya sea por hechos o por medio de mapas, que la región norte del departamento está disputada por los grupos paramilitares y la Fuerza Pública que en algunos casos, suele actuar indiscriminadamente por consentimiento y apoyo hacia los actores armados irregulares. Hacia el Medio Atrato se encuentran la mayor cantidad de enfrentamientos por la disputa territorial sobre los corredores estratégicos entre los grupos paramilitares, las FARC y la Fuerza Pública. Este corredor implica una vía estratégica para el control del departamento, comunicación con la salida al mar e ingreso hacia el departamento de Antioquia. Hacia el sur y en un plano general hay más presencia de los nuevos grupos paramilitares y las bandas emergentes de criminales relacionados con el cartel del norte del Valle. Véase mapa N. 14.

Mapa N. 14 Ubicación de los grupos insurgentes según los datos recopilado de la revista Noche y Niebla y el informe de Bojayá del CNRR.



Fuente: construcción propia

Conclusiones

Respecto al objetivo general de la investigación: analizar la disputa por el control de las regiones del Alto y Medio Atrato entre los Actores Armados Irregulares y las Fuerzas Armadas de Colombia desde un escenario de soberanía escindida entre los años 2002 y 2006. Se dio a conocer un punto culminante en la expansión de los actores armados irregulares como lo fue la masacre de Bojayá en el territorio chocoano. Para resolver esta problemática se hace una contextualización del término guerra y el fenómeno de la guerra civil, igualmente se realiza la descripción geográfica del conflicto exponiendo sus antecedentes e identificando y analizando los ciclos de los enfrentamientos entre los diferentes actores armados. Lo anterior finaliza por evaluar la forma en que es disputado el control del territorio según la movilización en un panorama de conflicto y de soberanía escindida en el Alto y Medio Atrato. La investigación se desarrollo para de analizar la soberanía escindida como un concepto que es modificados a partir de la movilización o el traslado de los actores armados irregulares, la Fuerza Pública y la población civil. Se puede decir que estas movilizaciones dan lugar a una soberanía escindida causada por los constantes enfrentamientos y disputas por los territorios entre los actores nombrados.

Se han encontrado varios estudios como los nombrados al inicio del documento sobre las características que determinaron los antecedentes de los hechos, las dinámicas del conflicto y la movilización de los grupos armados. Por ejemplo, el Observatorio del Programa Presidencial no muestra los datos empíricos de su diagnostico por lo que se debió construir una base de datos propia a partir de los datos obtenidos por la Revista Noche y Niebla y así construir las dinámicas analizadas en la investigación. Para comprender las lógicas que rodean la pregunta de investigación, se debe ahondar más en supuestos teóricos y en otras investigaciones a futuro que permitan identificar y analizar la complejidad del conflicto armado en Colombia.

En este trabajo quiso de desarrollar una propia versión del conflicto que se vive en la región del Alto y Medio Atrato haciendo uso de teorías del conflicto como las de Kalyvas, Kaldor, Waldman, entre otros. Con ellas se construye una propia definición de guerra civil, la visualización de los ciclos de los enfrentamientos y una versión sobre la manera de abordar la disputa por el control del territorio en un panorama de soberanía escindida. Para una mejor comprensión del trabajo se hizo uso de mapas y gráficos de construcción propia y así lograr visualizar de manera más explícita la movilización de los actores y las dinámicas del conflicto.

Teóricamente en el trabajo se desarrollan conceptos como las guerras clásicas, las nuevas guerras, la guerra civil y la soberanía escindida, acompañados por procesos como la movilización. El conflicto armado colombiano es definido conceptualmente desde el término guerra en relación con algunas de

sus características como la alteración de la soberanía del Estado, la duración del enfrentamiento, el número de actores que se enfrentan, los objetivos o finalidad que buscan con el enfrentamiento, la ejecución de la violencia y el contexto político, económico y social en el que se desarrolla la disputa o por el que está pasando el Estado. Anteriormente en las guerras clásicas, los enfrentamientos podrían ser definidos por variables visibles o más específicas y con objetivos más claros. En las nuevas guerras, son acompañados por un gran número de variables donde no solo los Estados tienen la capacidad para declarar una guerra ni son los únicos con el poder para ejercer la violencia, siendo una de las características comunes que no siempre la finalidad consiste en hacer modificaciones políticas dentro del Estado, sino lucrarse con las nuevas económicas que nacen del conflicto armado.

Las disputas en el Alto y Medio Atrato por poseer características únicas en su contexto y desarrollo histórico, entran en la categoría de guerra civil como un fenómeno especial de la guerra que depende del transcurso y estructura en el que se declaran los enfrentamientos. Este fenómeno puede comenzar como un acto de sublevación y de excesos violentos en contra del Estado, luchando no solo por el poder y un territorio, sino que también es amenazada la existencia de grupos poblacionales.

Según las dinámicas en los tres tipos de guerra que menciona Kalyvas, en el departamento del Chocó en la región del Alto y Medio Atrato se vive una guerra irregular porque el control territorial no puede ser claramente identificable en la medida en que existe debilidad de las estructuras militares, hay ausencia de fronteras y la línea entre civiles y combatientes tiende a desdibujarse, dando lugar a conceptos como la soberanía escindida, los ciclos de los enfrentamientos de la guerra y las dinámicas en torno a los roles o comportamientos en los civiles frente al conflicto. Los ciclos del enfrentamiento se construyeron a partir del tiempo de permanencia de los actores armados, la movilización, según la cantidad de ataques en el territorio, procesos de transición del poder, de negociaciones y de la convergencia de las diversas formas de territorialización.

En esta investigación se dejan preguntas abiertas sobre los cambios permanentes que enfrentan tanto la población como el Estado colombiano frente a la situación de conflicto constante. Por otro lado se puede concluir que los enfrentamientos entre los actores armados irregulares y la Fuerza Pública analizados en los diferentes ciclos, dejan ver los grados de soberanía a los que se enfrenta un Estado dividido a causa de su débil presencia en el total del territorio y no solo se habla de presencia física, las políticas económicas, sociales y culturales también han dejado a un lado uno de los territorios y a una de las poblaciones más valiosas de Colombia. La movilización de actores configura las nuevas fronteras a las que se enfrenta el territorio y las percepciones del espacio de los actores impregnados por el conflicto. Ahora solo queda cuestionar la soberanía del Estado colombiano frente a un panorama de repetidos cambios en los grados de

ejecución del poder y sobre todo de constantes violaciones a los derechos humanos.

Referencias Bibliográficas

Fuentes primarias

Banco de datos de Derechos Humanos y Violencia Política (CINEP), En: Revista *Noche y Niebla*; meses Febrero, Marzo, Abril, Mayo, Junio y Julio de 2002.

“Bojayá: la otra versión”, En: Bojayá bajo el prisma de los medios de comunicación. Banco de Datos de Derechos Humanos y Violencia Política. CINEP & Justicia y Paz, Revista Noche y Niebla. Caso Tipo No. 1. 2002.

“Bojayá, la tragedia continúa”, Banco de Datos de Derechos Humanos y Violencia Política. CINEP, Diócesis de Quibdó, Revista Noche y Niebla, Revista Por la vida. Caso Tipo No. 1B. Bogotá, 2004.

“Bojayá, la guerra sin límites”, Informe del grupo de Memoria Histórica de la Comisión Nacional de Reparación y Reconciliación (CNRR), Edición Taurus, Ediciones Semana, Bogotá, 2010.

Chocó, víctima del conflicto y la codicia. En: *Revista Democracia Real (136)*, 2005. Pp.60- 61.

Chocó en medio del conflicto y la pobreza. En: *Revista hechos del callejón (15)*, 2006. Pp.16- 17.

Chocó: polarización territorial y alianzas contradictorias. En: *Revista utopías (92)*, 2002. Pp.31- 32.

Comunidades negras de medio Atrato (Choco): una verdadera lección de democracia popular para las FARC. En: *Revista utopías (91)*, 2002. Pp.10- 12.

Diagnóstico departamental del Chocó, Observatorio del Programa Presidencial para los Derechos Humanos y DIH, Vicepresidencia de la República. 2003 y 2006.

El drama del Choco: genocidio contra el pueblo afrocolombiano. En: *Revista utopías (94)*, 2002. Pp.21- 29.

Genocidio y Éxodo: los sobrevivientes de Bojayá cuentan su historia, tras la masacre que debe marcar el aislamiento mundial a las FARC. En: Revista *Cambio (464)*, 2002. Pp. 16- 23.

Gómez, Luis Carlos, La Defensa Colectiva de las víctimas de Bojayá. En: *Revista de la Defensoría Pública- Defensa (2)*, 2003. Pp.111- 115.

Informe de la Oficina en Colombia del Alto Comisionado de las Naciones Unidas para los Derechos Humanos sobre su Misión de Observación en el Medio Atrato, Bogotá, 20 de mayo del 2002. Pp.27

La resurrección de Bojayá, En: *Revista Semana* (1.148), 2004. Pp.78- 79.

Ministerio de Defensa Nacional, Política de la Consolidación de la Seguridad Democrática, Imprenta Nacional de Colombia, Colombia, 2007. Pp. 50.

Panorama Actual del Chocó, publicaciones, estudios regionales, Observatorio del Programa Presidencial para los Derechos Humanos y DIH. 2003.

Peña, Lina Cecilia, Por un retorno digno a las tierras del choco: una experiencia de intervención profesional con población campesina desplazada del bajo Atrato, Chocó. En: *Revista Trabajo Social* (2), 2000. Pp. 100- 108.

Restrepo Jorge A. y David Aponte (eds.), Guerra y violencias en Colombia, herramientas e interpretaciones, Editorial Pontificia Universidad Javeriana, Bogotá, 2009. Pp.606.

Torres Rojas, Héctor A., comisión de Verificación recorrido en el medio Atrato-Chocó, voces, negras, indígenas y populares contra el etnocidio. En: *Revista utopías* (66), 1999. pp. 46 -48.

Torres Rojas, Héctor A. El Choco profundo sangra... y muere: los hechos de Vigía del Fuerte y Bellavista exigen atención y urgente solidaridad. En: *Revista utopías* (73), 2000. Pp.17- 19.

Fuentes secundarias

Escobar, Arturo. Desplazamiento, desarrollo y modernidad en el Pacífico colombiano. En: Conflicto e (in)visibilidad, retos en los estudios de la gente negra en Colombia. Ed. Universidad del Cauca, Cali, 2004.

Gómez Nadal, Paco, Los Muertos No Hablan, editorial Aguilar, Bogotá, 2002.

Gutiérrez de Pineda, Virginia. *Familia y cultura en Colombia. Tipologías, funciones y dinámicas de la familia. Manifestaciones múltiples a través del mosaico cultural y sus estructuras sociales.* Instituto colombiano de cultura. Bogotá, 1975. Pp. 528.

Kaldor, Mary, *Las Nuevas Guerras, La Violencia Organizada en la Era Global*, editorial Kriterion Tus Quets, España, 2001.

Kalyvas, Stathis N., Esbozo de una Teoría de La Violencia en Medio de La Guerra Civil. En: *Revista Análisis Político* (42), Enero de 2001. P. 1- 25.

Kalyvas, Stathis N., El carácter cambiante de las guerras civiles, 1800- 2009. En: *Revista Colombia Internacional* (70), 2009. Pp. 193- 214.

Kalyvas Stathis N. *The Logic of Violence in Civil Wars*. New York: Cambridge University Press. 2006. "Warfare in Civil Wars". I. Duyvesteyn and J. Angstrom (Eds.). Rethinking the nature of war. Abingdon: Frank Cass: 88- 108.

Lancheros Ruiz, Aída Carolina, Julián Andrés Rincón Ortiz, "Bojayá: entre el miedo y los medios". En: Claudia Patricia Mosquera, Luis Claudio Barcelos (eds.), *Afro-reparaciones: memorias de la esclavitud y justicia reparatoria para negros, afro y raizados*, Universidad Nacional de Colombia, Facultad de ciencias humanas, Centro de Estudios Sociales (CES), Bogotá, 2007. pp.442- 465.

Metelits, Claire. The Logic of Changes: pushing the boundaries of insurgent behavior theory. En: *Defense & Security Analysis* (25). Pp. 105- 118. June, 2009.
Münkler, Herfried, *Viejas y Nuevas Guerras, Asimetría y Privatización de La Violencia*, editorial siglo XXI, España, 2005.

Moreno, León, Carlos Enrique. "Ámbitos de conflicto y repertorios de violencia como herramientas para estudiar la guerra en Colombia". En: Colombia, 2010, *evento: Segundo Congreso de Ciencia Política ACCPOL*.

Oslender, Ulrich. Geografías del Terror y el desplazamiento forzado en el pacífico colombiano: conceptualizando el problema y buscando respuestas. En: *Conflicto e (in)visibilidad, retos en los estudios de la gente negra en Colombia*. Ed. Universidad del Cauca, Cali, 2004.

Restrepo, Eduardo. Rojas, Axel, (Eds.). *Conflicto e (in)visibilidad, retos en los estudios de la gente negra en Colombia*. Editorial Universidad del Cauca. Cali, 2004. Pp.354

Reyes Posada, Alejandro. *Guerreros y campesinos, el despojo de las tierras en Colombia*. Grupo editorial Norma. Bogotá. 2009.

Suárez, Andrés Fernando, *Identidades Políticas y exterminio recíproco, masacres y guerra en el Urabá 1991- 2001*, La Carreta Editores, Medellín, 2007. Pp. 264.

Waldmann, Peter, *Guerra Civil, Terrorismo y Anomia Social, El Caso Colombiano en un Contexto Globalizado*, grupo editorial norma, Colombia, 2006. P.320.

Wood, Elisabeth Jean. Los procesos sociales de la guerra civil: la transformación de redes sociales en tiempos de guerra. En: *Revista Análisis Político* (23), enero-abril, 2010.

TABLA DE ANEXOS

ANEXO 1: TABLA DE LOS HECHOS EN LA REGIÓN DEL ALTO Y MEDIO ATRATO.....	62
--	----

ANEXO 1: TABLA DE LOS HECHOS EN LA REGIÓN DEL ALTO Y MEDIO ATRATO

Tabla 4. Hechos en la región del Alto y Medio Atrato

FECHA	MUNICIPIO	RESPONSABLES	HECHOS	INTERPRETACION
marzo 01/2002	El Carmen de Atrato	FARC-EP	Dinamitaron torre de energía en la línea Bolombo- Quibdó como también una antena de Telecom en el caserío El Siete1.	Acciones bélicas y sabotaje
abril 07/ 2002	Lloró	Ejército	Tropas de Batallón Manosalva ejecutaron a un joven de 26 años. Igualmente amenazaron a la población. Entraron en el caserío después de oír unas balas en el Alto buscando a la guerrilla, la cual según la denuncia no se encontraba en el municipio.	Violación de los DDHH, ejecución extrajudicial por persecución política, infracciones al DIH, homicidio intencional de persona protegida.
abril 14/2002	Riosucio	FARC-EP	hurtaron 107 pipetas de gas a un comercializador de la región	Infracciones al DIH, pillaje
abril 20/ 2002	El Carmen del Darién	AUC	El 18 de abril unos 400 paramilitares del Bloque Elmer Cárdenas, anunciaron en Turbo (Antioquia) que se dirigían a Vigía del Fuerte (Antioquia) y Bojayá-Bellavista (Choco). Caseríos a los que llegaron el 21 de abril a bordo de 11 pangas y fuertemente armados comenzaron a amenazar a la población, realizar retenes y requisas permanentes.	Violación de los DDHH, ejecución extrajudicial por persecución política, infracciones al DIH, homicidio intencional de persona protegida.
abril 21/ 2002	Bojayá-Bellavista	AUC	Los paramilitares también fueron llegando a bordo de aviones: Llego el comandante paramilitar conocido como "El Alemán"; bajo a Vigía "El Brujo", un reconocido jefe paramilitar que vive en Quibdó; vino Wilson Chaverra, un ex alcalde de Vigía, quien se presento abiertamente a los pobladores de Vigía del Fuerte como un comandante militar	Violaciones a los DDHH, colectivo amenazado por persecución política, infracciones al DIH, colectivo amenazado.

abril 25/ 2002	Quibdó	FARC-EP	Guerrilleros del Bloque José María Córdoba, hurtaron a las 4:00 pm alimentos, combustible y un motor fuera de borda de 40 HP y un bote. El hecho sucedió luego que interceptaran en aguas del río Arquía la lancha Arca de Noé de propiedad de las comunidades campesinas del Medio Atrato y en la cual se movilizaban miembros de la Diócesis de Quibdó y de la Asociación campesina integral del Atrato (ACIA).	Infracciones al DIH, pillaje
abril 25/ 2002	Quibdó	FARC-EP y Ejército	Mientras tropas del Ejército Nacional instalaba un retén sobre el río Atrato en las goteras de Quibdó, guerrilleros de las FARC montaban otro retén en las bocas del río Arquía. Desde diciembre del 2001, tropas del Ejército Nacional realizan retenes y controles permanentes en inmediaciones de Quibdó, obstaculizando el acceso a bienes indispensables para la supervivencia de unas 50.000 personas pertenecientes a las comunidades negras e indígenas. Guerrilleros de las FARC también instalan retenes en la zona, durante los cuales interceptan especialmente a los comerciantes que se dirigen hacia Vigía del Fuerte donde existe presencia paramilitar.	Infracciones al DIH, bienes indispensables para la supervivencia de la población civil.
mayo 01/ 2002	Vigía del Fuerte	FARC- EP	Guerrilleros de las FARC irrumpieron en el caserío hacia las 6:30 am sin encontrar resistencia alguna por parte de los paramilitares, quienes habían tomado los cascos urbanos de Vigía y Bellavista desde el pasado 21 de abril. Hacia las 7 am buscaron en varios lugares del pueblo a cuatro jóvenes a quienes llevaron a la salida del poblado y les dieron muerte.	Infracciones al DIH, homicidio intencional de persona protegida,

mayo 01/ 2002	Bojayá-Bellavista	AUC y FARC- EP	Guerrilleros de las FARC atacaron una embarcación que viajaba entre Vigía y bellavista en el que se movilizaban paramilitares de las AUC, presentándose un enfrentamiento en el que resultaron heridos cinco paramilitares, entre ellos el comandante "Camilo" quien murió desangrado en Bellavista después de media hora al igual que otro de sus acompañantes. Las FARC habían encerrado a los paramilitares que ya no recibían refuerzos y solo tenían una Panga. Este día las FARC tomaron el control de Vigía casi sin combates y a partir de ese momento se inicio la confrontación armada	Infracciones al DIH, civil muerto en acción bélica
mayo 02/ 2002	Bojayá-Bellavista	AUC, FARC- EP Y Fuerza Pública	Masacre de Bojayá	Infracciones al DIH, escudo, mina ilícita arma trampa, bienes civiles, culturales y religiosos, ametrallamiento y bombardeo indiscriminado, civil muerto en acción bélica.
mayo 06/ 2002	Bojayá-Bellavista	FARC- EP y Fuerza Pública	Continuación de los enfrentamientos en Napipí entre las FARC y la Fuerza Pública por el control sobre el territorio	Infracciones al DIH, colectivo escudo, civil muerto en acción bélica, ametrallamiento y bombardeo indiscriminado, bienes civiles, culturales y religiosos, ataque a objetos militares y combate.
mayo 08/ 2002	Vigía del Fuerte	FARC- EP, AUC y Fuerza Pública	Ejército retoma el control de Vigía del Fuerte. Se habla sobre las condiciones de retorno y el desplazamiento masivo.	Violación a los DDHH, colectivo desplazado por persecución política, pillaje.

mayo 09 a mayo 12/ 2002	Bojayá-Bellavista y Vigía del Fuerte	AUC, FARC- EP Y Fuerza Pública	Continúan los combates y la retoma del control por parte de la Fuerza Pública.	Violación a los DDHH, colectivo desplazado por persecución política, pillaje.
mayo 14/ 2002	Lloró	ELN	Ataque a la estación de policía	ataque a objetivos militares, combate
junio 02/2002	El Carmen de Atrato	ERG y Tropas del Batallón Manosalva Flórez del Ejército Nacional	Enfrentamientos y dos insurgentes muertos en El 9 en la cabecera del municipio	combate
junio 15/2002	Bagadó	Guerrilla	El Secretario de Gobierno y Alcalde (Eduardo Lozano) encargado del Departamento, fue secuestrado en zona rural	Violencia político social y secuestro
Agosto 02/ 2002	Lloró	Fuerza Pública	A las 2 am un avión fantasma paso ametrallando el pueblo y fue relevado a las 5 am por un helicóptero. A las 8:30 am tropas del Batallón de Infantería Alfonso Manosalva Flórez de la IV Brigada del Ejército Nacional, realizaron tres requisas en el pueblo buscando guerrilleros.	Infracciones al DIH, heridos por métodos y medio ilícitos, bienes civiles, ametrallamiento y bombardeo indiscriminado.
Agosto 02/ 2002	Lloró	ELN	Un policía muerto y dos más heridos fue el resultado de un ataque perpetrado por guerrilleros del ELN contra la estación de policía de la localidad. Hecho se presento en horas de la madrugada.	Ataque a objetivos militares.
agosto 03/ 2002	Vigía del Fuerte	Paramilitares	Paramilitares que se mueven desde hace dos meses públicamente y con toda libertad por esta cabecera municipal, persiguieron por el rio Atrato a una embarcación de campesinos y los obligaron a bajar y preguntaron por su identidad. Cuando el suceso se le comunico al comandante del Ejército, este respondió que ya estaba enterado de los hechos sin tomar medidas al respecto.	Violación a los DDHH, colectivo amenazado por persecución política.

agosto 05/ 2002	Carmen de Atrato	Paramilitares	Familias desplazadas por intromisión de paramilitares en La Argelia al sureste de Antioquia, llegaron al Carmen. Los insurgentes robaron ganado, mataron a dos civiles e incendiaron propiedades.	Violación a los DDHH y al DIH, ejecución extrajudicial por persecución política, homicidio intencional de persona protegida, colectivo desplazado, bienes civiles, pillaje.
agosto 05/ 2002	Vigía del Fuerte	Ejército	Una persona que sufría de trastornos mentales fue ejecutada por el Ejército cuando sufría de uno de sus ataques.	Violaciones a los DDHH, ejecución extrajudicial por abuso de autoridad.
agosto 09/ 2002	Bojayá-Bellavista	FARC- EP	Los tripulantes de la embarcación Arca de Noé y a su vez miembros de la ACIA, fueron amenazados por miembros del Bloque José María Córdoba de las FARC hurtándoles un tambor de 50 galones de gasolina.	Infracciones al DIH, colectivo amenazado, pillaje
agosto 14/ 2002	Bojayá-Bellavista	FARC- EP	Una persona fue muerta por impactos de arma de fuego por miembros del Bloque José María Córdoba de las FARC en la inspección de policía San José la Calle.	Infracciones al DIH, homicidio intencional de persona protegida,
agosto 25/ 2002	El Carmen de Atrato	ERG	Guerrilleros del ERG bloquearon la vía que del Carmen conduce hacia Medellín, quemando tres vehículos propiedad de la empresa Rápido Ochoa.	Bienes civiles, Bloqueo de Vías
agosto 25/ 2002	Carmen de Atrato	ERG	Durante un combate entre guerrilleros del ERG y tropas adscritas al Batallón Cacique Nutibara de la Brigada IV del Ejército Nacional, murieron 5 soldados y tres más heridos.	combate
septiembre 12/ 2002	Carmen de Atrato	FARC-EP	Durante enfrentamientos entre tropas de la IV Brigada del Ejército Nacional y Guerrilleros de las FARC, dos insurgentes murieron.	combate
septiembre 20/ 2002	Lloró	ELN	Durante enfrentamientos entre tropas de la IV Brigada del Ejército Nacional y Guerrilleros de las ELN, tres insurgentes murieron.	combate
septiembre 23/ 2002	El Carmen de Atrato	ERG	Durante enfrentamientos entre tropas de la IV Brigada del Ejército Nacional y Guerrilleros de las FARC, un insurgente murió.	combate

octubre 14 / 2002	Bojayá-bellavista	FARC- EP	Guerrilleros del Frente 57 de las FARC dieron muerte a tres campesinos.	Infracciones al DIH, homicidio intencional de persona protegida
octubre 15/ 2002	el Carmen de Atrato	ERG	Durante enfrentamientos entre tropas de la IV Brigada del Ejército Nacional y Guerrilleros de las ERG, cuatro insurgentes murieron.	combate
noviembre 23/ 2002	El Carmen de Atrato	FARC- EP	Guerrilleros de las FARC bloquearon el sitio La Trocha, la vía que del Carmen conduce a Medellín.	bloqueo de vías
noviembre 30/ 2002	El Carmen de Atrato	FARC-EP	enfrentamientos entre tropas de la IV Brigada del Ejército Nacional y Guerrilleros de las FARC	combates
enero 29/ 2003	Quibdó	ELN	Guerrilleros del frente Cimarrón del ELN arribaron al corregimiento Campo Bonito y dieron muerte al presidente de la junta de acción comunal y a la secretaria de la junta del consejo comunitario mayor de la ACIA. También amenazaron a los pobladores y les advirtieron que no podían desplazarse o sino que se deberían atener a las consecuencias. Por lo hechos se han desplazado más de 250 pobladores y 11 comunidades más siguen resistiendo después del desplazamiento masivo en septiembre del 2002.	infracciones al DIH, homicidio intencional de persona protegida, colectivo amenazado y desplazado
febrero 17/ 2003	El Carmen de Atrato	ELN	Guerrilleros secuestraron a 4 personas que se movilizaban por el área rural de esta localidad	Violencia político social y secuestro
febrero 18/ 2003	Lloró	Ejército y ELN	Combates entre el ELN y las tropas del Batallón Manosalva del Ejército Nacional. En el hecho murió una civil y los demás pobladores fueron desplazados del caserío el Llano.	infracciones al DIH, civil herido en acción bélica, colectivo desplazado, combate
marzo 01/ 2003	Medio Atrato	FARC- EP	Guerrilleros del Frente 57 de las FARC dieron muerte a un hombre en el corregimiento de Tangui	infracciones al DIH, homicidio intencional persona protegida
marzo 12/ 2003	Quibdó	ERG	Tropas del Batallón Alfonso Manosalva Flórez del Ejército nacional dieron muerte a un insurgente del ERG	Combate

marzo 14/2003	El Carmen de Atrato	FARC-EP	Dos guerrilleros del frente 34 de las FARC murieron en combate contra tropas del Batallón Cacique Nutibara dentro de la operación Manatí cerca a la veredera de Yarumo.	combate
marzo 24/ 2003	Lloró	ELN	durante combates entre el ELN y tropas del Ejército Nacional en zona rural, cuatro insurgentes fueron privados de su libertad	combate
abril 15/ 2003	Lloró	Ejército	Miembros del Ejército Nacional ejecutaron a un indígena y causaron heridas a otro en el camino que comunica a las comunidades de Mandó y Mambu. El Ejército los reporto como muertos en combate con la guerrilla.	violaciones a los DDHH, ejecución extrajudicial por persecución política, homicidio intencional persona protegida, herido por persecución política, herido intencional por persecución política, infracciones al DIH
abril 18/ 2003	Vigía del Fuerte	FARC-EP y Armada	Guerrilleros de las FARC sostuvieron combates con Miembros de la Infantería de Marina, el hecho genero el desplazamiento de pobladores.	infracciones al DIH, colectivo desplazado, ametrallamiento y bombardeo indiscriminado, combate
abril 23/ 2003	Quibdó	ERG	dos insurgentes murieron en combate contra las tropas de la brigada IV del Ejército Nacional	combate
abril 27/2003	Bagadó	Ejército	Miembros del Ejército Nacional detuvieron arbitrariamente a dos indígenas de la comunidad de Churina, los cuales fueron torturados y a uno de ellos le robaron 50.000 pesos	Violaciones a los DDHH, tortura por persecución política, detención arbitraria por persecución política, infracciones al DIH, tortura, pillaje.
abril 28/ 2003	Vigía del Fuerte	Guerrilla y paramilitares	originaron el desplazamiento forzado de cerca de 40 familias en la vereda de San Martín	colectivo desplazado, ametrallamiento y/o bombardeo indiscriminado

abril 28/ 2003	Lloró	Ejército	Tropas del Ejército originaron el desplazamiento forzado de 179 personas agrupadas en 32 familias, pertenecientes a la comunidad indígena de Mumbú	violaciones a los DDHH, colectivo amenazado por persecución política, colectivo desplazado por persecución política, infracciones al DIH, colectivo amenazado, colectivo desplazado, ametrallamiento y/o bombardeo indiscriminado
mayo 22/ 2003	Bagadó	Policía	miembros de la Policía Nacional, detuvieron arbitrariamente a una persona sin comunicar su paradero.	Violación a los DDHH, detención arbitraria por persecución política
mayo 23/ 2003	Lloró	ELN	Guerrilleros del Frente Manuel Hernández el Boche, dieron muerte a una persona en el sitio Peña Pelada	Infracciones al DIH, homicidio intencional persecución política.
mayo 31/ 2003	Lloró	ELN	Guerrilleros del ELN secuestraron a siete personas durante hechos ocurridos en el corregimiento de Cabí, cercanías a Quibdó.	Violencia político social y secuestro
junio 09/ 2003	Quibdó	ELN	La brigada IV del Ejército Nacional dio muerte a un insurgente del ELN durante combates en el sitio Ovejas	Combate
junio 12/ 2003	El Carmen de Atrato	ERG	Tres militares muertos y ocho más heridos dejó un campo minado en explosión durante la operación Jaque realizada por el Batallón Cacique Nutibara del Ejército Nacional.	campo minado
julio 06/ 2003	El Carmen de Atrato	FARC-EP	dos guerrilleros resultaron muertos durante combates contra tropas el Batallón de Infantería Cacique Nutibara de la IV Brigada del Ejército Nacional	combate
julio 22/ 2003	Quibdó	ELN	Guerrilleros del frente Manuel Hernández, bloquearon la vía en zona rural. En el hecho fueron secuestradas cinco personas.	Violencia político social, secuestro, bloqueo de vías
agosto 02/ 2003	El Carmen de Atrato	FARC-EP	Tres insurgentes resultaron muertos por combates entre el Frente 34 de las FARC y las tropas de la IV Brigada del Ejército Nacional.	combate

agosto 28/ 2003	Quibdó	FARC-EP	Guerrilleros del Frente 57 de las FARC dieron muerte a un líder comunitario de Tanguí	Infracciones al DIH, homicidio intencional de persona protegida.
agosto 29/ 2003	El Carmen de Atrato	Ejército	Tropas del Batallón Cacique Nutibara de la Brigada IV del Ejército Nacional ejecutaron a una mujer y a un niño en el sitio Quebrada Arriba. Según la fuente las victimas no habían respetado una orden de pare dada por lo soldados.	Violación a los DDHH, homicidio extrajudicial por abuso de autoridad.
septiembre 08/ 2003	Quibdó	ELN	Un insurgente muerto en combates entre el frente Manuel Hernández el Boche y las tropas del Ejército Nacional.	combate
septiembre 11/ 2003	Bagadó	ELN	Guerrilleros del Frente Manuel Hernández el Boche, bloquearon la vía sobre las aguas del río Andágueda e interceptaron los botes advirtiéndolo que no permitirían a nadie subir comida a la Policía. A la vuelta de llegar a San José tropas del Batallón Manosalva Flórez del Ejército Nacional comenzaron a disparar desde el monte.	infracciones al DIH, colectivo escudo, bloqueo de vías
septiembre 15/ 2003	Bojayá - Bellavista	Ejército	Tropas del Batallón Manosalva Flórez del Ejército Nacional, tomaron como escudo las viviendas de los pobladores de la inspección de policía puerto conto donde se encuentra desplazada la población de San Martín	Infracciones al DIH, colectivo escudo.
septiembre 27/ 2003	Bagadó	Ejército	tropas del Batallón de Infantería 12 Alfonso Manosalva Flórez de la Brigada 4 detuvieron a dos indígenas de la comunidad Churina, Alto Andágueda	Violación a los DDHH, detención arbitraria por persecución política
octubre 05/ 2003	El Carmen de Atrato	FARC-EP	Cinco insurgentes resultaron muertos en combates entre el frente 34 de las FARC y las tropas del Batallón Cacique Nutibara de la Brigada IV del Ejército Nacional en la vereda de Argelia.	combate
octubre 06/ 2003	Medio Atrato	FARC- EP	una persona fue muerta por impactos de arma de fuego por guerrilleros en la vereda La Peña	Homicidio intencional persona protegida
octubre 06/ 2003	Bagadó	ELN	Guerrilleros del Frente Manuel Hernández el Boche hurtaron mercado del hogar infantil de Bienestar Familiar	Pillaje

octubre 07/2003	Quibdó	FARC-EP	Una persona fue muerta por impactos de arma de fuego por el frente 34 de las FARC en la vereda de San Joaquín.	infracciones al DIH, homicidio intencional persona protegida
octubre 08/ 2003	Medio Atrato	FARC- EP	una mujer que sufría de trastornos mentales, fue muerta de varios impactos de arma de fuego delante de sus hijos	infracciones al DIH, homicidio intencional persona protegida
octubre 09/ 2003	Quibdó	Grupos de Limpieza Social	Un joven que hacia parte de una pandilla de la ciudad, fue muerto de varios impactos de arma de fuego por miembros de un grupo de limpieza social.	Violencia político social, asesinato por intolerancia social.
octubre 12/ 2003	Quibdó	FARC- EP	Guerrilleros del Frente 34 de las FARC hurtaron todos los mercados de los hogares infantiles de Bienestar Familiar de las comunidades del Tigre, la boba, Alfonzo López, san José de la calle, Veracruz, puerto conto y bellavista.	pillaje
octubre 13/ 2003	Quibdó	Grupos de Limpieza Social	Un joven que hacia parte de una pandilla de la ciudad, fue muerto de varios impactos de arma de fuego por miembros de un grupo de limpieza social.	Violencia político social, asesinato por intolerancia social.
octubre 26/ 2003	Bojayá-Bellavista	FARC- EP y Fuerza Pública	Durante combates entre las FARC y tropas del Batallón Manosalva Flórez del Ejército Nacional, un civil fue herido y varias viviendas averiadas.	Infracciones al DIH, civil herido en acción Bélica, bienes civiles y combate.
noviembre 01/ 2003	El Carmen de Atrato	Ejército	Tropas de Batallón Manosalva Flórez del Ejército Nacional utilizaron como escudo a los pasajeros de un vehículo bus, al cual se subieron y obligaron a ser transportados	infracciones al DIH, colectivo escudo
noviembre 08/ 2003	Quibdó	FARC-EP	Guerrilleros de las FARC hurtaron alimentos destinados al municipio de Bojayá que eran transportados en embarcaciones por el rio Atrato.	Pillaje

febrero 01/ 2004	Bojayá-Bellavista	FARC- EP y Paramilitares	Paramilitares del Bloque Elmer Cárdenas sostuvieron combates con las FARC en la comunidad indígena Playita, causando el desplazamiento forzado de 159 personas pertenecientes a 32 familias. Los enfrentamientos vienen desde el pasado octubre donde estos dos grupos mantiene su permanencia en la región, intimidando a la población, hurtando sus pertenencias, colocándolos como escudos y reclutando a los jóvenes.	infracciones al DIH, desplazados
febrero 03/ 2004	Quibdó	Ejército	tropas adscritas al Batallón Alfonso Manosalva Flórez del Ejército Nacional ejecutaron extrajudicialmente a un joven campesino quien salió corriendo a causa de los enfrentamientos con el ELN	Violaciones a los DDHH, ejecución extrajudicial por persecución política, infracciones al DIH, homicidio intencional persona protegida
febrero 11/ 2004	Medio Atrato	FARC-EP	Las Farc instalaron un reten en aguas del río Atrato dejando a la población incomunicada y saqueando sus pertenencias.	infracción al DIH, bienes civiles
febrero 13/ 2004	Medio Atrato	Ejército	tropas del Ejército Nacional causaron heridas a un campesino en Boca de Bebará cuando ocasionaron un ataque sorpresa al reten de las FARC	infracciones al DIH, civil herido en acción bélica
febrero 21/ 2004	Bojayá-Bellavista	Paramilitares	Paramilitares del Bloque Elmer Cárdenas de las AUC vienen atropellando a las comunidades indígenas en el corregimiento Opogadó desde donde sostiene combates con las FARC. Se han desplazado más de 545 personas a pesar de las alertas emitidas desde el 2003 a la Fuerza Pública.	Violaciones a los DDHH, tortura por persecución política, infracciones al DIH, colectivo amenazado, colectivo amenazado por persecución política, colectivo desplazado por persecución política, colectivo escudo, bienes indispensables para la supervivencia de la población.

marzo 04/ 2004	Quibdó	Ejército	Tropas adscritas al Batallón Alfonso Manosalva Flórez del Ejército Nacional ejecutaron extrajudicialmente a un campesino y al darse cuenta de su condición de civil le pusieron un arma al lado e intentaron camuflarlo. Algunos habitantes también fueron maltratados hasta la llegada de una comisión de la procuraduría y la fiscalía.	Violación a los DDHH, ejecución extrajudicial por persecución política, infracciones al DIH homicidio intencional de persona protegida,
marzo 04/ 2004	Quibdó	Ejército y CTI	Tropas adscritas al Batallón Alfonso Manosalva Flórez del Ejército Nacional amenazaron de muerte a los pobladores del barrio Villa España durante un operativo conjunto realizado con el CTI. Ejecutaron a un poblador y lo hicieron pasar por delincuente o que había respondido ante los allanamientos.	violaciones al DIH, colectivo amenazado por persecución política, infracciones al DIH
marzo 31/ 2004	Bojayá-Bellavista	FARC- EP y AUC	Guerrilleros de las FARC y paramilitares del Bloque Elmer Cárdenas de las AUC quienes sostiene enfrentamientos en las afueras del municipio, continúan forzando el desplazamiento de las comunidades indígenas ubicadas por el momento en Opogadó y Puerto Antioquia sobre el río Atrato. Entre 570 y 655 personas han sido desplazadas.	Infracciones al DIH, colectivo desplazado.
mayo 04/ 2004	Quibdó	Paramilitares	Paramilitares de las AUC arribaron a la vía Quibdó- Medellín y amenazaron a la comunidad indígena y demás pobladores que han sido acusados de pertenecer a grupos guerrilleros.	Violaciones a los DDHH, amenaza por persecución política, infracciones al DIH, colectivo amenazado.
mayo 20/ 2004	Bojayá-Bellavista	FARC-EP	Dieron muerte a dos campesinos durante hechos ocurridos en la zona rural.	infracciones al DIH, homicidio intencional persona protegida

mayo 20/ 2004	Bojayá-Bellavista	Combatientes	Efectivos de la Fuerza Pública Y paramilitares de las AUC se disputan el control territorial del Medio Atrato con guerrilleros de las FARC, lo cual sigue incrementando la crisis social y humanitaria en las comunidades indígenas y afro asentadas en el río Atrato y dejando un aproximado de 3.000 desplazados.	infracciones al DIH, colectivo desplazado
mayo 29/ 2004	Quibdó	ELN	Secuestraron a 17 personas y quemaron un bus de la empresa Rápido Ochoa en el corregimiento de Tutunendo.	violencia político social, secuestro, infracciones al DIH, bienes civiles
junio 04/ 2004	Medio Atrato	FARC-EP	dieron muerte a un campesino perteneciente al consejo de la ACIA	infracciones al DIH, homicidio intencional persona protegida
julio 06/ 2004	Quibdó	FARC-EP	El frente 34 de las FARC realizó acciones de pillaje en jurisdicción del corregimiento Tangui, en aguas del río Atrato. Interceptando una panga que se dirigía hacia Bellavista.	Pillaje
julio 17/ 2004	Quibdó	FARC-EP	Guerrilleros del frente 34 de las FARC, dieron muerte a dos jóvenes campesinos.	infracciones al DIH, homicidio intencional de persona protegida
julio 27/ 2004	Quibdó	FARC-EP	El frente 34 de las FARC, siguen realizando acciones de pillaje sobre el río Atrato: interceptando embarcaciones hacia bellavista, hurtando materiales de construcción y gasolina.	Pillaje
agosto 27/2004	Vigía del Fuerte	FARC-EP	El frente 34 de las FARC dio muerte a un campesino de 45 años.	infracciones al DIH, homicidio intencional de persona protegida
agosto 31/ 2004	Bojayá-Bellavista	FARC- EP	guerrilleros del frente 57 de las FARC dieron muerte a un comerciante de 29 años	infracciones al DIH, homicidio intencional de persona protegida
septiembre 02/ 2004	Medio Atrato	FARC-EP	guerrilleros del frente 57 de las FARC dieron muerte a un inspector de policía	infracciones al DIH, homicidio intencional de persona protegida

septiembre 04/ 2004	Quibdó	Ejercito	tropas del Ejército Nacional ejecutaron a tres campesinos pertenecientes al consejo comunitario mayo de ACIA	violaciones a los DDHH, ejecución extrajudicial por persecución política, infracciones al DIH, homicidio intencional persona protegida
Noviembre 25/ 2004	Carmen de Atrato	ERG	quemaron 4 vehículos en medio de la vía bloqueando el paso	Bienes civiles
noviembre 29/ 2004	Quibdó	N/I	Instalaron un artefacto explosivo en las instalaciones de un supermercado, dejando heridas a 8 personas y tres más muertas.	Violencia político social, asesinato por persecución política, heridos por persecución política.
diciembre 14/ 2004	Medio Atrato	FARC- EP y combatientes	COMACIA y la comisión vida, justicia y paz de la Diócesis de Quibdó, denuncian a la opinión pública el asesinato de Rito Antonio Palma Chalá por miembros del frente 34 de las FARC.	infracciones al DIH, homicidio intencional persona protegida, colectivo desplazado
diciembre 18/ 2004	Lloró	Estado colombiano y Paramilitares	El pueblo Embera sigue denunciando los abusos en sus tierras por parte de explotadores de madera con vínculos con actores armados, quienes los amenazan continuamente. Denuncian a su vez los abusos de la empresa URAPALMA y la reivindicación de los derechos del pueblo indígena y sus tierras.	violación a los DDHH, , colectivo amenazado por persecución política, infracciones al DIH, pillaje
diciembre 20/ 2004	Quibdó	FARC-EP	El foro Interétnico solidaridad choco y el COCOMANCIA, denuncian ante la opinión pública regional, nacional e internacional la grave situación que se está presentando en el departamento del Chocó. Igualmente denuncian las amenazas por parte de la guerrilla ante la oposición de la comunidad por la tala indiscriminada y la siembra de coca. igualmente se oponen a la fumigación y promueven medidas preventivas expresadas en los documentos de la comunidad desde el 2002	infracciones al DIH, colectivo amenazado

febrero 02/ 2005	Quibdó	Ejército	tropas adscritas al Batallón Manosalva del Ejército Nacional siguen torturando y ejecutando civiles a quienes presentan como guerrilleros en combate	violaciones a los DDHH, ejecución extrajudicial por persecución política, infracciones al DIH, homicidio intencional persona protegida
febrero 11/ 2005	Bojayá - Bellavista	Combatientes	A tres años de la tragedia las organizaciones eclesiales y sociales del Chocó, denunciaron que desde el mes de marzo del 2004 han visto la avanzada del Bloque Elmer Cárdenas de las AUC por los ríos Opogadó y Napiquí. Esto ha provocado el desplazamiento de 5 comunidades indígenas. los paramilitares en los últimos dos meses han manifestado querer apoderarse de la cuenca del rio Bojayá hasta ahora controlada por el frente 57 de las FARC	infracciones al DIH, colectivo desplazado
febrero 19/ 2005	Lloró	Ejército	tropas del Ejército nacional siguen ejecutando campesinos y los hacen pasar como guerrilleros muertos en combate	Violación a los DDHH, ejecución extrajudicial por persecución política, infracciones al DIH, amenaza
marzo 01/ 2003	Bagadó	Paramilitares	paramilitares amenazaron de muerte a la comunidad indígena Embera, quienes se vieron forzados a abandonar su territorio	violaciones a los DDHH, colectivo amenazado por persecución política, colectivo desplazado por persecución política
marzo 15/ 2005	Bojayá- Bellavista	Fuerza Pública y paramilitares	Paramilitares del Bloque Elmer Cárdenas de las AUC quienes ayudan con la complicidad y apoyo de la Fuerza Pública siguen violando los derechos humanos de la población campesina, por medio de milicianos desmovilizados que siguen sembrado terror en la población.	violaciones a los derechos humanos, colectivo amenazado por persecución política, infracciones al DIH, pillaje

marzo 19/ 2005	Bojayá-Bellavista	Fuerza Pública y paramilitares	Paramilitares del Bloque Elmer Cárdenas de las AUC quienes ayudan con la complicidad y apoyo de la Fuerza Pública siguen sembrando terror en la población amenazándolos con violarlos y asesinarlos sin no les entregan información e la guerrilla. Han instalado retenes a lo largo del rio Bojayá a pesar del control que mantiene la Fuerza Pública sobre todo el medio Atrato que solo sirve para vigilar a la población. igualmente denuncian los rumores de un posible enfrentamiento entre las AUC y los bloques 34 y 57 de las FARC	violaciones a los derechos humanos, colectivo amenazado por persecución política, infracciones al DIH, bines indispensables para la supervivencia de la población
marzo 20/ 2005	Medio Atrato	Ejército	Tropas del ejército nacional siguen violando los derechos humanos de la población campesina. Retuvieron durante 30 horas arbitrariamente a 16 campesinos.	violaciones a los DDHH, colectivo amenazado por abuso de autoridad
marzo 25/ 2005	Bojayá-Bellavista	Fuerza Pública y paramilitares	Paramilitares de las AUC siguen violando los DDHH de las comunidades indígenas asentadas en el rio Bojayá, deteniendo personas y desapareciéndolas por falta de identificación. Las denuncias no han tenido acciones de protección de la población y sus tierras por parte del Estado colombiano, generando así el desplazamiento de varias comunidades	Violaciones a los DDHH, desaparición por persecución política, colectivo amenazado, colectivo desplazado, infracciones al DIH
marzo 27/ 2005	Bojayá-Bellavista	Combatientes	paramilitares del Bloque Elmer Cárdenas y guerrilleros de las FARC sostuvieron enfrentamientos cerca del rio Bojayá y Cuta	infracciones al DIH, colectivo desplazado
abril 02/ 2005	Medio Atrato	FARC-EP	dieron muerte a un campesino de 18 años de edad	infracciones al DIH, homicidio intencional persona protegida
abril 03/ 2005	Bojayá-Bellavista	Fuerza pública y paramilitares	Paramilitares del Bloque Elmer Cárdenas de las AUC siguen violando los DDHH de la población campesina con el apoyo y la complicidad de la Fuerza Pública, quien el año pasado se retiro del corregimiento de Napipí permitiendo el establecimiento de los paramilitares en la zona.	violaciones a los DDHH, tortura por persecución política, infracciones al DIH

abril 03/ 2005	Medio Atrato	FARC-EP	Dieron muerte a dos campesinos durante hechos ocurridos en el río Buey.	infracciones al DIH, homicidio intencional persona protegida
abril 20/2005	Bojayá-Bellavista	Fuerza pública y paramilitares	Tropas del ejército nacional siguen violando los derechos humanos de la población campesina del Medio Atrato. A pesar de sus retenes a lo largo del Atrato, sus afluentes como el Opogadó, Napipí y Bojayá siguen controlados por paramilitares y por las FARC. Además los corregimientos cercanos se han visto vulnerados por saqueos y explotación de las tierras indiscriminadamente. Se le pide al presidente que sus poderes legislativos sean reconocidos por el ejecutivo.	violaciones a los DDHH, colectivo amenazado, infracciones a I DIH, bienes indispensables, bienes civiles y pillaje
abril 25/ 2005	Medio Atrato	FARC-EP	dieron muerte a 2 campesinos en el rio Buey y desplazaron a 20 familias atemorizadas	infracciones al DIH, homicidio intencional persona protegida
mayo 02/2005	Bojayá-Bellavista	Fuerza pública y paramilitares	Voceros del Sistema de Naciones Unidas presentes en Colombia, tras una visita a Bojayá a finales de abril e inicios de mayo del 2005, pudieron observar la grave crisis humanitaria y social que se vive la región e hicieron un llamado al Gobierno y Estado colombiano para que asuma la responsabilidad de los hechos.	Infracciones al DIH, bienes indispensables para la supervivencia de la población civil.
mayo 02/2005	Bojayá-Bellavista	FARC-EP	voceros del Sistema de Naciones Unidas presentes en Colombia, tras una visita a Bojayá a finales de abril e inicios de mayo del 2005, pudieron observar la grave crisis humanitaria y social que se vive la región e hicieron un llamado al Gobierno y Estado colombiano para que asuma la responsabilidad de los hechos y genere acciones contra los grupos ilegales de las FARC y el bloque Elmer cárdenas de las AUC	Bienes indispensables para la supervivencia de la población civil.
mayo 03/ 2005	Bojayá-Bellavista	Armada	Tropas de la Armada nacional siguen violando los derechos humanos de la población campesina del Medio Atrato. Detuvieron una embarcación y los obligaron a trasladar a un militar hasta Bellavista	Infracciones al DIH, escudo, bienes indispensables para la supervivencia de la población civil.

mayo 15/ 2005	Medio Atrato	Combatientes y Fuerza Publica	Voceros de las comunidades negras denunciaron la grave situación humanitaria y social en su territorio por retenes de la Fuerza Pública, asesinatos por parte de las FARC e intromisiones al territorio por parte de los paramilitares.	Infracciones al DIH, colectivo desplazado, bienes indispensables para la supervivencia de la población civil.
junio 09/ 2005	Quibdó	Ejército	Tropas adscritas al Batallón Alfonso Manosalva Flórez, siguen violando los derechos humanos de la comunidad indígena. 4 personas fueron detenidas, saqueadas y golpeadas en in reten del Ejército.	violaciones a los DDHH, detención arbitraria por persecución política, amenaza por persecución política, infracciones al DIH, herido por persecución política, pillaje
septiembre 05/ 2005	Bagadó	Ejército	8 indígenas fueron detenidos por presuntas implicaciones con la guerrilla. 4 de ellos son desmovilizados de las FARC	Violación a los DDHH, detención arbitraria por persecución política,
diciembre 06/ 2005	Bagadó	Ejército	detención arbitraria del auxiliar de enfermería	Violación a los DDHH, detención arbitraria por persecución política,
febrero 02/2006	Quibdó	Ejército	Tropas del Ejército Nacional siguen violando los derechos humanos de las comunidades indígenas del Chocó. Varios han sido heridos y a otros se les ha imposibilitado el traslado para la búsqueda de víveres por la implantación de minas antipersonales en el camino. No han procurado de igual forma detener las acciones bélicas de los grupos armados insurgentes.	Violaciones a los DDHH, herido por persecución política, infracciones al DIH, herido intencional persona protegida
marzo 05/2006	Quibdó	combatientes	voceros de la Organización Nacional Indígena de Colombia, denuncian que a causa del enfrentamiento entre tropas del Ejército Nacional Alfonso Manosalva Flórez y las FARC, dejaron heridos a 2 personas	infracciones al DIH, civil herido en acción bélica

marzo 12/ 2006	Bagadó	Ejército	Tropas adscritas al Batallón Alfonso Manosalva Flórez siguen violando los derechos humanos de los pueblos indígenas del Chocó. Mientras unos guerrilleros de las FARC tomaban unas bebidas fueron arremetidos por las tropas del Ejército causando daños a viviendas y dejando varios heridos civiles. La retoma del control por parte de las Fuerza Pública duro hasta el 18 de marzo.	violaciones a los DDHH, ejecución extrajudicial por persecución política, infracciones al DIH, homicidio intencional persona protegida, herido intencional persona protegida
marzo 13/ 2006	Bagadó	Ejército	en medio de los combates entre la Fuerza Pública y las FARC, fueron detenidos dos indígenas quienes fueron torturados, robados y acusados de ser cómplices de la guerrilla	violación a los DDHH, tortura por persecución política, detención arbitraria por persecución política, infracciones al DIH
marzo 15/ 2006	Bagadó	combatientes	205 personas se desplazaron a causa de los enfrentamientos entre el Ejército y las FARC después de una balacera propicio nada por un helicóptero del Ejército	infracciones al DIH, colectivo desplazado
marzo 18/ 2006	Bagadó	combatientes	enfrentamientos entre el Ejercito y las FARC,	Infracciones al DIH, bienes indispensables para la supervivencia de la población civil.
abril 03/ 2006	Medio Atrato	Ejército	Tropas adscritas al Batallón Manosalva Flórez torturaron a tres indígenas y al gobernador buscando información sobre la guerrilla, luego los amenazaron y les dijeron que debían abandonar la comunidad.	violaciones a los DDHH, tortura por persecución política, amenazas por persecución política,
abril 21/ 2006	Quibdó	Paramilitares	un joven fue asesinado por un presunto paramilitar después de haber regresado de un largo viaje desde Bogotá	violación a los DDHH, ejecución extrajudicial por intolerancia social
mayo 29/ 2006	Quibdó	FARC- EP	Un bote que iba cargado con alimentos y otros encargos partió desde Quibdó hacia Bojayá pero fue interceptado por dos hombres armados vestidos de civil, que se identificaron del frente 34 de las FARC, el bote y los víveres fueron hurtados.	pillaje

mayo 25/ 2006	Bojayá-Bellavista	combatientes	hostigamientos entre tropas del Ejército Nacional y las FARC	Infracciones al DIH, colectivo amenazado, colectivo desplazado, bienes indispensables para la supervivencia de la población.
junio 15/ 2005	Medio Atrato	Ejército	ocupación de las casas de la comunidad	Violación a los DDHH, colectivo amenazado por persecución política, infracciones al DIH, escudo
julio 06/ 2006	Carmen de Atrato	combatientes	Tropas de ejército nacional y guerrilleros siguen combatiendo en territorios de los pueblos indígenas. Además sufren las constantes amenazas de los paramilitares.	infracciones al DIH, colectivo amenazado
julio 15 a 17/ 2006	Quibdó	combatientes y Ejército	tropas adscritas al Batallón Manosalva Flórez de la IV Brigada del Ejército Nacional y miembros de las FARC siguen invadiendo el territorio de los pueblos indígenas, impidiendo su desplazamiento y acorralándolos en el frente de batalla	infracciones al DIH, colectivo amenazado, colectivo desplazado
julio 24/ 2006	Carmen de Atrato	Guerrilla	quemaron 2 buses de la empresa Rápido Ochoa y bloquearon la vía que conduce a Medellín	infracciones al DIH, bienes civiles
julio 25/ 2006	Quibdó	ERG	quemaron 2 buses de la empresa Rápido Ochoa y bloquearon la vía en el sitio El Dieciséis	infracciones al DIH, bienes civiles
julio 29/ 2006	Bojayá-Bellavista	combatientes y Ejército	enfrentamientos entre la Brigada Móvil 16 y el frente 57 de las Farc pone en peligro a la población civil del corregimiento de Mesopotamia	infracciones al DIH, colectivo amenazado, escudo
julio 31/ 2006	Bojayá-Bellavista	combatientes y Ejército	Desde hace varios años el pueblo es controlado por los militares, pero algunos de los corregimientos aledaños los controlan las FARC, esto a su vez genera discordia entre las comunidades y afecta el procesos organizativo de las mismas.	infracciones al DIH, colectivo amenazado, escudo

julio 31/ 2006	Quibdó	FARC- EP, Ejército y Fuerza Aérea	Tropas del Batallón Alfonso Manosalva Flórez ocuparon un bote con civiles y emboscaron a guerrilleros de las FARC, dejando muerto a un soldado a otro herido y a un civil herido. Esa misma noche la Fuerza Aérea colombiana bombardeo el lugar	civil herido en acciones bélicas, violación a los DDHH, colectivo amenazado por persecución política, infracciones al DIH, escudo, ametrallamiento y/o bombardeo indiscriminado
agosto 04/ 2006	Vigía del Fuerte	Fuerza Aérea	bombardeos indiscriminados	violaciones a los DDHH, colectivo amenazado por persecución política, infracciones al DIH, ametrallamiento y/o bombardeo indiscriminado
agosto 05/ 2006	Vigía del Fuerte	Guerrilla	Tropas adscritas a la Fuerza Aérea colombiana (FAC) siguen violando los derechos de la población campesina al ametrallar y bombardear indiscriminadamente el pueblo.	violaciones a los DDHH, colectivo amenazado por persecución política, infracciones al DIH, ametrallamiento y/o bombardeo indiscriminado
agosto 17/ 2006	Quibdó	combatientes	enfrentamientos entre el Ejército y las FARC dejaron heridas a una persona	infracciones al DIH, civil herido en acción bélica
septiembre 08/2006	Medio Atrato	FARC-EP	miembros del frente 34 de las FARC asesinaron a un campesino de 64 años a garrotazos en su finca	Infracciones al DIH, homicidio intencional de persona protegida, tortura
octubre 13/ 2006	Bojayá-Bellavista	Ejército	Combates entre el frente 34 de las FARC, el Batallón Manosalva y la Marina de la IV. Brigada, presentándose ametrallamientos y bombardeos cerca de las comunidades. Adames hacen uso de los habitantes como informadores obligándolos a desplazarse	infracciones al DIH, escudo

octubre 22/ 2006	Quibdó	Paramilitares	paramilitares mataron a un campesino que acompañaba a su amigo a una cita con los mismos para pagar una deuda	violaciones a los DDHH, ejecución extrajudicial por persecución política, infracciones al DIH, homicidio intencional persona protegida, herido por persecución política, herido intencional persona protegida
octubre 24/ 2006	Vigía del Fuerte	combatientes	Combates entre el frente 34 de las FARC, el Batallón Manosalva y la Marina de la IV. Brigada, presentándose ametrallamientos y bombardeos cerca de las comunidades. Adames hacen uso de los habitantes como informadores obligándolos a desplazarse	infracciones al DIH, colectivo amenazado, bienes indispensables para la supervivencia de la población civil
octubre 29/ 2006	Carmen de Atrato	Policía	8 uniformados abordaron un bus con 14 civiles a bordo	infracciones al DIH, escudo
noviembre 3/2006	Vigía del Fuerte	FARC-EP	asesinaron a un campesino de 48 años durante los combates contra el Ejército y la Marina	Homicidio intencional persona protegida

Fuente: construcción propia con base en los datos obtenidos de la revista Noche y Niebla.